



DELIBERAZIONE DELLA GIUNTA REGIONALE 21 SETTEMBRE 2020, N. 1220

Approvazione dei Programmi annuali operativi di gestione del cervo 2020-2021 per i comprensori A.C.A.T.E.R. occidentale, centrale e orientale e approvazione dei Piani di prelievo di Bologna, Modena, Forlì-Cesena, Parma e Reggio Emilia. Approvazione del Piano di prelievo del muflone. Integrazione del Piano di prelievo del capriolo di cui alle deliberazioni n.565/2020, n.909/2020 e 1060/2020. Modifica del Piano di prelievo del cinghiale di cui alle deliberazioni n. 430/2020 e n. 1060/2020

REGIONE EMILIA-ROMAGNA

DELIBERAZIONE DELLA GIUNTA REGIONALE 21 SETTEMBRE 2020, N. 1220

Approvazione dei Programmi annuali operativi di gestione del cervo 2020-2021 per i comprensori A.C.A.T.E.R. occidentale, centrale e orientale e approvazione dei Piani di prelievo di Bologna, Modena, Forlì-Cesena, Parma e Reggio Emilia. Approvazione del Piano di prelievo del mufone. Integrazione del Piano di prelievo del capriolo di cui alle deliberazioni n.565/2020, n.909/2020 e 1060/2020. Modifica del Piano di prelievo del cinghiale di cui alle deliberazioni n. 430/2020 e n. 1060/2020

LA GIUNTA DELLA REGIONE EMILIA-ROMAGNA

Richiamate:

- la Legge 11 febbraio 1992, n. 157 "Norme per la protezione della fauna selvatica omeoterma e per il prelievo venatorio" e successive modifiche ed in particolare l'art. 18 nel quale vengono indicate le specie cacciabili, i periodi di attività venatoria e viene demandata alle Regioni l'approvazione del calendario venatorio per i territori di competenza;
- la Legge 2 dicembre 2005, n. 248 "Conversione in legge, con modificazioni, del decreto-legge 30 settembre 2005, n. 203, recante misure di contrasto all'evasione fiscale e disposizioni urgenti in materia tributaria e finanziaria", ed in particolare l'art. 11 quaterdecies "Interventi strutturali, per la ricerca e l'occupazione" che, al comma 5, prevede che le Regioni e le Province autonome di Trento e Bolzano, sentito il parere dell'Istituto nazionale per la fauna selvatica (oggi ISPRA) o, se istituiti, degli Istituti regionali, possono, sulla base di adeguati piani di abbattimento selettivi, distinti per sesso e classi di età, regolamentare il prelievo di selezione degli ungulati appartenenti alle specie cacciabili anche al di fuori dei periodi e degli orari di cui alla legge 11 febbraio 1992, n. 157;
- la Legge Regionale 15 febbraio 1994 n. 8 recante "Disposizioni per la protezione della fauna selvatica e per l'esercizio dell'attività venatoria" e successive modifiche e integrazioni;
- la Legge Regionale 30 luglio 2015, n. 13 "Riforma del sistema di governo regionale e locale e disposizioni su Città metropolitana di Bologna, Province, Comuni e loro Unioni" e ss.mm.ii., che disciplina e ripartisce le funzioni amministrative tra Regione, Città metropolitana di Bologna, Province, Comuni e loro Unioni nel quadro delle disposizioni della Legge 7 aprile 2014 n. 56 ed in particolare l'art. 40, che individua le funzioni della Regione, delle Province e della Città metropolitana di Bologna in materia di protezione della fauna selvatica ed esercizio dell'attività venatoria, stabilendo, fra l'altro, che la Regione eserciti le funzioni di programmazione e pianificazione nonché tutte le funzioni amministrative in applicazione della normativa comunitaria, statale e regionale, con esclusione delle attività di vigilanza, di applicazione delle sanzioni amministrative e l'introito

dei relativi proventi e le attività collegate all'attuazione dei piani di controllo della fauna selvatica, che restano confermati alle Province e alla Città metropolitana di Bologna;

Considerato che la modifica dell'assetto dell'esercizio delle funzioni in materia di protezione della fauna selvatica ed attività faunistico-venatorie di cui alla citata Legge Regionale n. 13/2015 ha imposto una revisione dell'intero articolato della citata Legge Regionale n. 8/1994;

Vista la Legge Regionale n. 1 del 26 febbraio 2016, "Modifiche alla Legge Regionale 15 febbraio 1994, n. 8 "Disposizioni per la protezione della fauna selvatica e per l'esercizio dell'attività venatoria" in attuazione della Legge Regionale 30 luglio 2015, n. 13 "Riforma del sistema di governo regionale e locale e disposizioni su Città Metropolitana di Bologna, Province, Comuni e loro unioni"" e della Legge 11 febbraio 1992, n. 157 "Norme per la protezione della fauna selvatica omeoterma e per il prelievo venatorio", con la quale si è proceduto ad una razionalizzazione della materia in relazione all'accentramento a livello regionale dell'esercizio di tali funzioni sopra esplicitato;

Richiamati in particolare della sopracitata Legge Regionale n. 8/1994, come modificata dalla predetta Legge Regionale n. 1/2016:

- l'art. 3 che attribuisce alla Regione la competenza all'esercizio di funzioni di programmazione e pianificazione ed individua, quali strumenti delle medesime, la Carta regionale delle vocazioni faunistiche del territorio, il Piano faunistico-venatorio regionale ed i piani, i programmi ed i regolamenti di gestione faunistica delle aree protette di cui alla L.R. n. 6/2005;
- l'art. 30, comma 5, il quale prevede che gli ATC, al fine di consentire un prelievo programmato e qualora le presenze faunistiche lo rendano tecnicamente opportuno, possano individuare distretti di gestione della fauna selvatica stanziale da proporre alla Regione per l'approvazione;
- l'art. 56 relativo alla gestione venatoria degli ungulati, il quale, pur demandando la disciplina della materia ad apposito regolamento, al comma 2 dispone quanto segue:
 - il prelievo venatorio degli ungulati, con eccezione del cinghiale, è consentito esclusivamente in forma selettiva secondo le indicazioni e previo parere dell'ISPRA;

- i limiti quantitativi, la scelta dei capi ed eventuali prescrizioni sul prelievo vengono approvati annualmente dalla Regione, su proposta degli organismi direttivi di ogni Ambito Territoriale di Caccia (ATC) e dei concessionari delle aziende venatorie, attraverso l'adozione di piani di prelievo, ripartiti per distretto e per Azienda faunistico-Venatoria (AFV), sulla base delle presenze censite in ogni ATC o azienda venatoria regionale;
- i tempi e le modalità del prelievo sono stabiliti dal calendario venatorio regionale;

Visto il Protocollo d'Intesa tra le Regioni Toscana ed Emilia-Romagna, approvato con deliberazione del Consiglio regionale n. 1265 del 13 ottobre 1999, per la gestione condivisa della popolazione del cervo appenninico detta dell'"Acquerino" attraverso programmi e metodi che considerano in modo unitario le popolazioni a prescindere dalle suddivisioni amministrative del territorio dalle stesse occupato;

Atteso che il sopra richiamato Protocollo d'Intesa tra le Regioni Toscana ed Emilia-Romagna, al fine di consentire una corretta, organica ed unitaria forma di gestione della popolazione di cervo dell'"Acquerino", prevede, tra l'altro, l'istituzione di una Commissione di Coordinamento assistita da una Commissione Tecnica per la predisposizione dei necessari strumenti di gestione, tra i quali, un apposito Regolamento per la gestione faunistico-venatoria della popolazione di Cervo dell'Appennino Tosco-Emiliano;

Visto il Regolamento Regionale 27 maggio 2008, n. 1 "Regolamento per la gestione degli ungulati in Emilia-Romagna";

Richiamato il Titolo III - "Gestione del cervo" (artt. da 7 a 10) del citato Regolamento Regionale n. 1/2008 e in particolare:

- l'art. 7 che prevede, per ciascuna popolazione di cervo presente sul territorio regionale, l'individuazione di un comprensorio, geografico e amministrativo, di gestione corrispondente all'areale distributivo complessivo della popolazione stessa, da aggiornare annualmente;
- l'art. 8 che prevede, tra l'altro, che per ciascun Comprensorio vengano individuate:
 - una Commissione di Coordinamento, nominata dalla Regione e composta dai rappresentanti delle Regioni interessate, da tutti i soggetti a vario titolo deputati

alla gestione della specie (ATC, Parchi, Aziende faunistiche) e da un rappresentante dell'ISPRA;

- una Commissione Tecnica composta da un tecnico di comprovata esperienza nella gestione del cervo valutata dall'ISPRA, nominato da ciascuna delle Province (ora Regione) ricadenti nel Comprensorio di gestione e da un rappresentante dell'ISPRA;
- l'art. 9 che individua, quali strumenti di gestione faunistico-venatoria della popolazione di cervo nell'ambito di ciascun comprensorio:
 - un Piano poliennale di gestione, parte integrante dei Piani faunistici provinciali (ora Piano Faunistico-Venatorio regionale), proposto dalle Commissioni tecniche alle Commissioni di Coordinamento e approvato dalle Province (ora Regione), che definisce:
 - a) gli obiettivi della gestione a breve, medio e lungo termine finalizzati alla conservazione della specie in un rapporto di compatibilità con le attività agro-silvo-pastorali;
 - b) gli interventi diretti ed indiretti da realizzarsi sulla popolazione in rapporto con il territorio ospite;
 - c) l'organizzazione della gestione faunistico-venatoria del cervo nel comprensorio;
 - un Programma annuale operativo proposto dalle Commissioni tecniche alle Commissioni di Coordinamento, che costituisce lo strumento di attuazione delle attività gestionali necessarie per il raggiungimento degli obiettivi previsti nel Piano Poliennale di gestione e che deve contenere:
 - a) l'individuazione cartografica e l'aggiornamento degli areali riproduttivo e annuale della popolazione;
 - b) l'individuazione dei distretti di gestione, delle zone e sub-zone di prelievo, suddivisi per singola Provincia (dimensione sub-provinciale);
 - c) le attività necessarie alla valutazione della consistenza e della struttura della popolazione;
 - d) il programma delle analisi previste per valutare le condizioni sanitarie e le caratteristiche biometriche della popolazione;

- e) i tempi e i metodi di raccolta dei dati inerenti all'impatto della specie sulle attività antropiche;
- f) l'organizzazione della gestione faunistico-venatoria dei distretti di gestione;
- g) la definizione cartografica e progettuale degli interventi previsti di miglioramento ambientale e di prevenzione dei danni alle produzioni agricole;
- h) l'eventuale piano di prelievo venatorio;
- i) gli eventuali interventi di cattura;

Nel Programma annuale devono inoltre essere definiti i soggetti responsabili delle attività di cui sopra nonché le modalità e i tempi per la realizzazione delle stesse;

- l'art. 10 il quale dispone che il prelievo venatorio del cervo e le operazioni ad esso collegate sono organizzate in modo unitario nell'ambito di ciascun comprensorio. Il prelievo viene ripartito nei distretti e nelle zone di caccia in funzione delle esigenze gestionali;

Dato atto che a tal fine l'areale appenninico è stato suddiviso in tre comprensori ACATER (Areale Cervo dell'Appennino Toscano, Emiliano-Romagnolo):

- Centrale: Città metropolitane di Bologna e Firenze, province di Prato e Pistoia;
- Orientale: province di Forlì-Cesena, Arezzo e Firenze;
- Occidentale: province di Modena, Parma, Reggio-Emilia e Lucca;

Vista inoltre la Carta delle Vocazioni Faunistiche della Regione Emilia-Romagna, approvata con delibera del Consiglio regionale n. 1036 del 23 novembre 1998 e successivamente aggiornata con deliberazioni dell'Assemblea Legislativa n. 122 del 25 luglio 2007 e n. 103 del 16 gennaio 2013;

Visto altresì il "Piano faunistico-venatorio regionale dell'Emilia-Romagna 2018-2023" (PFVRRER 2018-2023) approvato con deliberazione dell'Assemblea Legislativa n. 179 del 6 novembre 2018, comprensivo del Piano poliennale di Gestione del cervo ai sensi dell'art. 9 del citato Regolamento Regionale n. 1/2008, ed in particolare la Parte 2 "OBIETTIVI GESTIONALI E AZIONI DI PIANIFICAZIONE" dove si prevede che nei confronti del cervo, alla dovuta attenzione al tema del contenimento degli impatti ai comparti agro-forestale e viario, si aggiunge la necessità di produrre un adeguamento gestionale, che consenta di snellire le pratiche annuali ed adeguare la

superficie oggetto di gestione all'areale regionale di presenza dell'ungulato. La conservazione del cervo nell'Appennino Emiliano-Romagnolo, si conferma una priorità a cui si intende dare attuazione diversificando l'approccio gestionale sulla base dei differenti scenari evidenziati. Nello specifico, la pianificazione delle azioni gestionali per il cervo (§ 2.8.2), definisce:

- nel comprensorio omogeneo 1, in ragione dei potenziali impatti alle attività imprenditoriali, un obiettivo non conservativo nei confronti del cervo. Il prelievo venatorio deve quindi tendere alla totale rimozione degli individui presenti. Ai distretti di gestione individuati entro tale comprensorio si applica questo obiettivo gestionale. L'areale del cervo si estende sino al limite tra i comprensori omogenei 1 e 2 su un ampio fronte, oltrepassandolo localmente verso nord. I dati georeferenziati relativi ai sinistri che vedono coinvolto il mammifero e quelli inerenti agli impatti alle produzioni agricole, mostrano come incursioni sporadiche dell'ungulato nel comprensorio omogeneo 1 siano già ripetutamente occorse;
- nei comprensori omogenei 2 e 3, è consentito programmare densità comprese nella forbice 1-4 capi/kmq. Il prelievo venatorio dovrà essere concentrato nei distretti, e all'interno di questi nelle sub-unità gestionali, in cui si addensano gli impatti a carico delle attività agroforestali. Il riferimento in questo senso è rappresentato all'area critica per i danni da cervo. Alle Aziende Venatorie attive nella gestione del cervo si applicano i criteri e gli obiettivi stabiliti per il distretto in cui ricadono;

Atteso che i Programmi annuali di gestione 2020-2021 relativi alla popolazione di cervo dell'ACATER Centrale, Orientale e Occidentale predisposti dalle Commissioni tecniche dei predetti comprensori, ai sensi di quanto previsto dal sopra richiamato art. 9 del Regolamento Regionale n. 1/2008, sono stati inviati alle Commissioni di Coordinamento dell'ACATER Centrale e Orientale in data 29 giugno 2020 e alla Commissione di Coordinamento dell'ACATER Occidentale in data 6 agosto 2020;

Preso atto che in esito a tale invio non sono pervenute osservazioni e proposte di modifica ai Programmi annuali;

Viste:

- la nota Protocollo 07.07.2020.0489251.U con la quale è stato richiesto ad ISPRA il previsto parere in merito alla

proposta di Piano Annuale Operativo degli ACATER Centrale e Orientale nonché la nota Prot. 07.08.2020.0543791.U con la quale è stato chiesto il parere sul Piano Annuale Operativo dell'ACATER Occidentale;

- i pareri pervenuti da ISPRA con nota Protocollo n. 30432 del 10/07/2020, trattenuta agli atti con Prot. 10.07.2020.0496411.E, relativa alle proposte di piano di abbattimento inerenti al Comprensorio ACATER Centrale e Orientale, nonché con nota Protocollo n. 3860 del 24/08/2020, trattenuta agli atti con Prot.24.08.2020.0558558.E e il parere relativo alla proposta di piano di abbattimento inerente il Comprensorio ACATER Occidentale, nei quali detto Istituto rileva che i "piani" presentati, in considerazione dell'impossibilità di ottenere stime della consistenza attuale delle popolazioni di cervo a causa delle misure di contrasto dell'epidemia Covid-19, sono stati elaborati utilizzando i dati relativi ai maschi bramitanti nella stagione 2019 e la struttura di popolazione risultante dalle osservazioni opportunistiche effettuate nella stagione venatoria 2019/2020 e/o i dati relativi ai conteggi diretti effettuati nella primavera 2019, evidenziando a tal proposito che tale procedura, introducendo altre fonti di incertezza a quella insita nel metodo del bramito, ne incrementa l'inattendibilità e rende impossibile utilizzare i conteggi diretti per effettuare una verifica incrociata della traiettoria delle popolazioni. Per la valutazione dei piani di prelievo ISPRA, pertanto, ha ritenuto più corretto prendere in considerazione la serie storica della stima della consistenza delle popolazioni e l'andamento delle percentuali di realizzazione del prelievo degli ultimi cinque anni, apportando le modifiche di seguito indicate da ripartire nei rispettivi distretti ed AFV a livello provinciale:
- per il territorio ricadente nel Comprensorio **ACATER Centrale**, la struttura del piano di prelievo è indicato nella seguente tabella:

Sessi e classi d'età	FI	PO	PT	BO	tot
Maschi adulti (classe III e IV)	4	12	15	35	66
Maschi subadulti (classe II)	6	15	15	50	86
Maschi fusoni (classe I)	6	12	9	35	62
Femmine adulte (classe II)	15	30	60	130	235
Femmine giovani (classe I)	7	14	35	62	118

Piccoli (classe 0)	30	52	110	180	372
Totale	68	135	244	492	939

- per il territorio ricadente nel Comprensorio **ACATER Orientale**, la struttura del piano di prelievo è indicato nella seguente tabella:

Sessi e classi d'età	FI	FC	AR	Tot
Maschi adulti (classe III e IV)	7	15	26	48
Maschi subadulti (classe II)	10	22	28	60
Maschi fusoni (classe I)	7	20	25	52
Femmine adulte (classe II)	20	60	85	165
Femmine giovani (classe I)	15	20	25	60
Piccoli (classe 0)	25	70	60	155
Totale	84	207	249	540

- per il territorio ricadente nel Comprensorio **ACATER Occidentale**, la struttura del piano di prelievo è indicato nella seguente tabella:

Sessi e classi d'età	MO	RE	PR	LU	Tot.
Maschi adulti (classe III e IV)	20	32	4	4	60
Maschi subadulti (classe II)	20	29	9	8	66
Maschi fusoni (classe I)	30	37	10	4	81
Femmine adulte (classe II)	70	65	14	15	164
Femmine giovani (classe I)	53	54	18	11	136
Piccoli (classe 0)	100	99	27	24	250
Totale	293	316	82	66	757

Dato atto che le sopracitate richieste di ISPRA sono state integralmente recepite nei Programmi Annuali Operativi allegati alla presente deliberazione, conformandosi così ai pareri resi;

Richiamato il Calendario venatorio regionale per la stagione 2020-2021 approvato con propria deliberazione n. 429 del 4 maggio 2020;

Ritenuto, anche alla luce della L.R. n. 13/2015 e dei provvedimenti di riordino sopra richiamati, di provvedere, per

la porzione di territorio della Città metropolitana di Bologna e delle Province di Forlì-Cesena, Modena, Reggio Emilia e Parma, all'approvazione:

- dei Programmi annuali operativi relativi alla gestione del cervo dell'ACATER Occidentale, Centrale e Orientale per la stagione venatoria 2020-2021 nella formulazione di cui agli Allegati 1, 2 e 3 del presente atto quali parti integranti e sostanziali del medesimo;
- dei piani di prelievo delle medesime popolazioni di cervo contenuti nei sopra richiamati Programmi annuali operativi, ai sensi di quanto previsto dagli artt. 9, comma 4, e 10 del citato Regolamento Regionale n. 1/2008, dando atto che relativamente ai tempi di prelievo si rimanda a quanto previsto nel calendario venatorio regionale per la stagione venatoria 2020-2021, approvato con la sopracitata deliberazione n. 429/2020;

Preso atto inoltre della proposta relativa al prelievo di selezione del muflone pervenuta dall'ATC RE4 per il Distretto 3M sulla quale, con nota Protocollo 11.08.2020.0559398.U è stato acquisito il previsto parere di ISPRA, favorevole sia in merito alla struttura del piano di abbattimento sia in relazione all'entità dei capi prelevabili in quanto coerenti con i contenuti del Piano Faunistico-Venatorio regionale e con le indicazioni delle citate "Linee guida per la gestione degli ungulati cervidi e bovidi", espresso con nota Prot.38683 del 25/8/2020, conservata agli atti e registrata al Protocollo 25.08.2020.0559398.E;

Ritenuto pertanto con il presente atto di provvedere all'approvazione del "Piano di prelievo del muflone" così come riportato nell'allegato 4 dando atto che relativamente ai tempi di prelievo si rimanda a quanto previsto nel calendario venatorio regionale per la stagione venatoria 2020-2021, approvato con la già citata deliberazione n. 429/2020;

Richiamata altresì la propria deliberazione n. 565 del 25 maggio 2020 con la quale si è provveduto ad approvare il Piano di prelievo del capriolo per la stagione venatoria 2020 - 2021;

Dato atto che nella suddetta deliberazione n. 565/2020 non era ricompresa la richiesta di prelievo del capriolo pervenuta dall'Azienda Faunistica "La Bagna" ricadente nel territorio a gestione non conservativa del territorio di Reggio Emilia, per assenza del parere di ISPRA;

Preso atto che con nota Protocollo 20.08.2020.0555385.U è stato acquisito il previsto parere di ISPRA, favorevole al piano di prelievo del capriolo, proposto dall'AFV "La Bagna"

in quanto coerente con le indicazioni gestionali previste negli strumenti di pianificazione regionale, espresso con nota Prot.40556 del 08/09/2020, conservata agli atti e registrata al Protocollo 09.09.2020.0584060.E;

Ritenuto pertanto di provvedere all'integrazione della propria deliberazione n. 565/2020 con la quale è stato approvato il "Piano di prelievo del capriolo in selezione nella Regione Emilia-Romagna per la stagione venatoria 2020/2021", approvando il piano di prelievo relativo al territorio dell'AFV "La Bagna" ricadente nella provincia di Reggio-Emilia;

Richiamata infine la propria deliberazione n. 430 del 4 maggio 2020 relativa al piano di prelievo del cinghiale per la stagione venatoria 2020/2021;

Dato atto che i Servizi Territoriali Agricoltura, Caccia e Pesca di Bologna e di Forlì-Cesena hanno comunicato che, per mero errore materiale, ai fini della predisposizione della suddetta deliberazione sono stati comunicati al competente Servizio periodi di prelievo del cinghiale in forma collettiva non esatti per alcuni distretti;

Ritenuto pertanto di provvedere alla modifica della citata deliberazione n. 430/2020 sostituendo i periodi indicati per i distretti interessati con quelli previsti dall'allegato 5 al presente atto;

Visto il Decreto Legislativo 14 marzo 2013, n. 33 "Riordino della disciplina riguardante gli obblighi di pubblicità, trasparenza e diffusione di informazioni da parte delle pubbliche amministrazioni" e successive modifiche;

Richiamata la propria deliberazione n. 83 del 21 gennaio 2020, recante "Approvazione del Piano triennale di prevenzione della corruzione e della trasparenza 2020-2022", ed in particolare l'allegato D, recante la nuova "Direttiva di indirizzi interpretativi per l'applicazione degli obblighi di pubblicazione previsti dal D.lgs. n. 33 del 2013 Attuazione del Piano triennale di prevenzione della corruzione 2020-2022";

Viste altresì:

- la L.R. 26 novembre 2001, n. 43 "Testo unico in materia di organizzazione e di rapporti di lavoro nella Regione Emilia-Romagna" e successive modifiche ed integrazioni, ed in particolare l'art. 37, comma 4;
- le seguenti proprie deliberazioni:
 - n. 2416 del 29 dicembre 2008 "Indirizzi in ordine alle relazioni organizzative e funzionali tra le strutture

e sull'esercizio delle funzioni dirigenziali. Adempimenti conseguenti alla delibera 999/2008. Adeguamento e aggiornamento della delibera 450/2007" e ss.mm.ii.;

- n. 468 del 10 aprile 2017 recante "Il sistema dei controlli interni nella Regione Emilia-Romagna";
- n. 1059 del 3 luglio 2018 recante "Approvazione degli incarichi dirigenziali rinnovati e conferiti nell'ambito delle Direzioni Generali, Agenzie e Istituti e nomina del Responsabile della Prevenzione della Corruzione e della Trasparenza (RPCT), del Responsabile dell'Anagrafe per la stazione appaltante (RASA) e del Responsabile della protezione dei dati (DPO)";
- n. 733 del 25 giugno 2020 "Piano dei fabbisogni di personale per il triennio 2019/2021. Proroga degli incarichi dei direttori generali e dei direttori di agenzia e istituto in scadenza il 30/06/2020 per consentire una valutazione d'impatto sull'organizzazione regionale del programma di mandato alla luce degli effetti dell'emergenza covid-19. Approvazione";

Viste inoltre le circolari del Capo di Gabinetto del Presidente della Giunta regionale PG/2017/0660476 del 13 ottobre 2017 e PG/2017/0779385 del 21 dicembre 2017 relative ad indicazioni procedurali per rendere operativo il sistema dei controlli interni predisposte in attuazione della propria deliberazione n. 468/2017;

Attestata la regolarità dell'istruttoria e dell'assenza di conflitti di interesse da parte del Responsabile del procedimento;

Dato atto inoltre dei pareri allegati;

Su proposta dell'Assessore all'Agricoltura e Agroalimentare, Caccia e Pesca, Alessio Mammi

A voti unanimi e palesi

D E L I B E R A

1. di richiamare integralmente le considerazioni formulate in premessa, le quali costituiscono parte integrante e sostanziale del presente atto;
2. di provvedere all'approvazione dei Programmi annuali operativi di gestione del cervo, nei Comprensori dell'ACATER (Areale del Cervo dell'Appennino Tosco-

Emiliano-Romagnolo) Occidentale, Centrale e Orientale, nella formulazione di cui rispettivamente agli Allegati 1, 2, 3, parti integranti e sostanziali del presente atto, per la stagione venatoria 2020-2021;

3. di provvedere, altresì, all'approvazione, ai sensi di quanto previsto dagli artt. 9, comma 4, e 10 del R.R. n. 1/2008, dei Piani di prelievo della medesima popolazione di cervo contenuti nei soprarichiamati Programmi annuali operativi, dando atto che relativamente ai tempi di prelievo si rinvia a quanto previsto nel calendario venatorio regionale per la stagione venatoria 2020-2021, approvato con propria deliberazione n. 429/2020;
4. di approvare, altresì, il piano di prelievo in selezione della specie muflone relativo al territorio di Reggio Emilia per la stagione venatoria 2020-2021, così come riportato nell'Allegato 4 al presente atto quale parte integrante e sostanziale del medesimo;
5. di integrare la deliberazione n. 565/2020 "Piano di prelievo del capriolo in selezione per la stagione venatoria 2020/2021" approvando il piano di prelievo relativo all'AFV "La Bagna", ricadente nel territorio di Reggio-Emilia, come di seguito indicato:

Istituto	Di-stretto	densità obiettivo	ultima densità rilevata	n° capi in prelievo	M1	M2	F1	F2	M0	F0
AFV "LA BAGNA" (RE)	2P	0	2,55	9	1	2	1	2	1	2

6. di modificare il periodo di prelievo di cui alla deliberazione n. 430/2020, relativa al prelievo del cinghiale per la stagione venatoria 2020-2021, nei distretti ricadenti nel territorio di Bologna e di Forlì-Cesena, così come indicati nell'Allegato 5 al presente atto;
7. di dare atto che, per quanto previsto in materia di pubblicità, trasparenza e diffusione di informazioni, si provvederà ai sensi delle disposizioni normative ed amministrative richiamate in parte in narrativa;
8. di disporre infine la pubblicazione della presente deliberazione sul Bollettino Ufficiale della Regione Emilia-Romagna Telematico, dando atto che il Servizio Attività faunistico-venatorie e pesca provvederà a darne la più ampia diffusione anche sul sito internet E-R Agricoltura, Caccia e Pesca.

COMPENSORIO A.C.A.T.E.R. OCCIDENTALE

**ANALISI CONSUNTIVA
STAGIONE FAUNISTICO-VENATORIA
2019-20**

E

**PROGRAMMA ANNUALE OPERATIVO
DI GESTIONE DEL CERVO
2020-21**

1 ANALISI CONSUNTIVA STAGIONE VENATORIA 2019-2020

1.1 Individuazione cartografica dell'areale annuale e riproduttivo della popolazione di cervo del Comprensorio ACATER OCCIDENTALE

1.2 Areale di distribuzione

	Kmq di presenza stabile o stagionale	percentuale
Provincia di Modena	95.301	30,6%
Provincia di Reggio Emilia	71.446	23,0%
Provincia di Parma	71.900	23,1%
Provincia di Lucca	72.314	23,3%
Totale	310.961	100,0%

Tabella 1-1: distribuzione provinciale del cervo nel Comprensorio ACATER OCCIDENTALE.

1.2.1 Areale riproduttivo

	Kmq di presenza attività riproduttiva	percentuale
Provincia di Modena	57.202	34,0%
Provincia di Reggio Emilia	55.807	33,2%
Provincia di Parma	17.500	10,4%
Provincia di Lucca	37.597	22,4%
Totale	168.106	100,0%

Tabella 1-2: distribuzione provinciale dell'attività riproduttiva del cervo nel Comprensorio ACATER OCCIDENTALE.

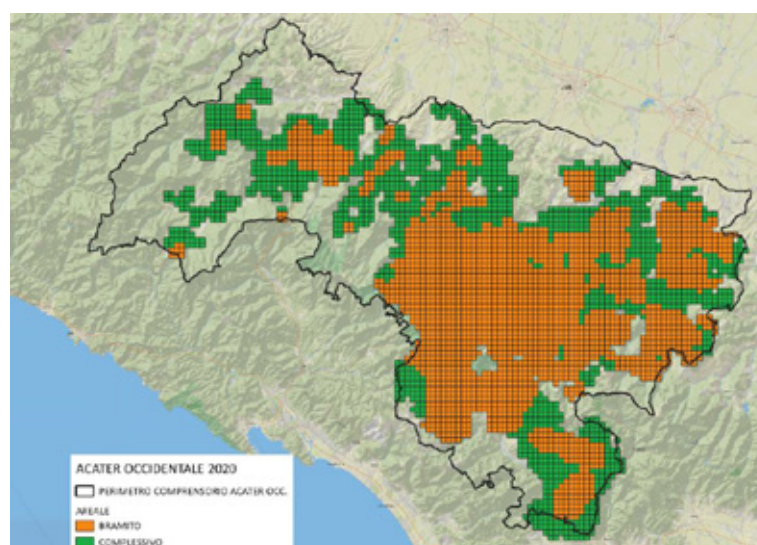


Tavola 1-1: distribuzione dell'areale distributivo e riproduttivo del cervo nel Comprensorio ACATER OCCIDENTALE.

1.3 Risultati del monitoraggio

1.3.1 Stima di consistenza tramite conteggi al Bramito anno 2019

Prov	Distr	Sasp	Sup. areale comp	Sup. areale riprod.	Anno	Maschi in bramito	Stima pop (M3=17%)	Capi prelevati 2019/20	Stima pop primavera 2020	Densità distretto	Densità areale comp	Densità areale riprod
RE	DGRE01	56.053	56.053	47.518	2019	253	1.488	150	1.338	2,4	2,4	3,1
RE	DGRE03	17.066	11.030	6.748	2019	36	212	28	184	1,1	1,7	3,1
RE	DGRE04	37.849	4.363	1.541	2019	5	29	5	24	0,1	0,6	1,9
MO	MODC01	23.500	22.178	17.195	2019	93	547	52	495	2,1	2,2	3,2
MO	MODC02	25.858	13.175	8.123	2019	51	300	24	276	1,1	2,1	3,7
MO	MODC04	43.709	38.520	18.096	2019	42	247	39	208	0,5	0,5	1,4
MO	MODC05	28.581	21.427	13.788	2019	59	347	41	306	1,1	1,4	2,5
LU	DGLU11	34.723	34.723	25.769	2019	87	512	32	480	1,4	1,4	2,0
LU	DGLU12	37.591	37.591	11.828	2019	12	71	6	65	0,2	0,2	0,6
PR	PR4DC1	23.960	12.900	2.700	2019	20	118	2	116	0,5	0,9	4,4
PR	PR5DC1	12.514	6.800	3.400	2019	27	159	1	158	1,3	2,3	4,7
PR	PR5DC3	7.103	5.300	1.300	2019	22	129	1	128	1,8	2,4	10,0
PR	PR6DC1	42.487	6.400	600	2019	1	6	0	6	0,0	0,1	1,0
PR	PR6DC2	32.375	12.400	2.300	2019	6	35	0	35	0,1	0,3	1,5
PR	PR7DC1	14.466	0	0	2019	1	6	0	6	0,0	0,0	0,0
PR	PR8DC1	41.438	16.100	5.500	2019	75	441	5	436	1,0	2,6	7,7
PR	PR9DC1	10.148	1.700	300	2019	5	29	0	29	0,3	1,7	9,8
PR	AC	30.241	10.300	1.400	2019	18	106	0	106	0,4	1,0	7,6
Totale		519.662	310.961	168.106		813	4.781	385	4.396	0,8	1,4	2,8

Tabella 1-3: stime delle consistenze autunnali e delle densità della popolazione in base ai maschi bramanti.

Il dato delle Province Emiliane è indicativo, in quanto l'elaborazione viene fatta in modo semplificato dai responsabili di area. Tali dati vengono comunque utilizzati per l'individuazione dell'areale riproduttivo, mentre la stima di consistenza di norma viene elaborata dal monitoraggio a vista in contemporanea. Quest'anno le limitazioni introdotte per la comparsa del virus SARS-CoV-2, hanno reso impraticabili le operazioni di campo per la raccolta delle stime di consistenza in numerosi distretti. Per questa ragione il dato relativo ai maschi bramanti, raccolto nel settembre 2019, è stato analizzato, elaborato ed utilizzato in maniera prudenziale.

1.3.2 Stima della struttura di popolazione

	n	P	FG	FA	MG	MS	MA	Ind
Modena*	1.653	0	328	647	181	232	199	66
%	100	0,00	19,8	39,1	10,9	14,0	12,0	4,0
Reggio E.*	1.450	0	297	561	147	193	167	85
%	100	0,00	20,5	38,7	10,1	13,3	11,5	5,9
Parma*	773	0	170	179	164	101	91	68
%	100	0,00	22,0	23,2	21,2	13,1	11,8	8,8
Lucca**	623	169	72	285	48	22	27	63
%	100	27,1	11,6	45,7	7,7	3,5	4,3	10,1
Totale	4.499	169	867	1.672	540	548	484	282
%	100	3,8	19,3	37,2	12,0	12,2	10,8	6,3

Tabella 1-4: struttura di popolazione del cervo.

*dati ricavati da osservazioni in contemporanea a fine inverno.

**dati ricavati dalle osservazioni durante la s.v. 18-19.

1.3.3 Stima della consistenza tramite conteggi a vista anno 2019

Prov	Distr	Sasp	Sup areale complessivo	Anno	M1	M2	M3	Mind	F1	F2	Fin d	PI C	IN D	TOT	Densità a distretto	Densità areale complessivo
RE	DGR E01	56.053	56.053	2019	64	76	67	1	132	268	15	0	0	623	1,1	1,1
RE	DGR E03	17.066	11.030	2019	20	24	18	3	20	39	19	0	21	164	1,0	1,5
RE	DGR E04	37.849	4.363	2019	2	7	6		2	7	6	0		30	0,1	0,7
MO	MOD C01	23.500	21.615	2019	26	27	19	3	84	152	1	0	26	338	1,4	1,6
MO	MOD C02	25.858	12.316	2019	19	37	29	0	33	80	0	0	8	206	0,8	1,7
MO	MOD C04	43.709	38.521	2019	43	48	53	2	72	128	0	0	7	353	0,8	0,9
MO	MOD C05	28.581	21.428	2019	25	41	34	0	39	92	19	0	0	250	0,9	1,2
LU	DGL U11	34.723	34.723	2019	7	8	7	0	40	82		56	60	260	0,7	0,7
LU	DGL U12	37.591	37.591	2019	1	2	1	0	2	6	0	4	3	19	0,1	0,1
PR	PR4 DC1	23.960	12.900	2019	28	23	17	2	34	36	1	0	7	148	0,6	1,1
PR	PR5 DC1	12.514	6.800	2019	22	10	12	2	27	21	0	0	3	97	0,8	1,4
PR	PR5 DC3	7.103	5.300	2019	17	18	14	5	24	24	2	0	4	108	1,5	2,0
PR	PR6 DC1	42.487	6.400	2019	1	2	1	0	1	2	2		0	9	0,0	0,1
PR	PR6 DC2	32.375	12.400	2019	2	0	3	0	0	2	0	0	2	9	0,0	0,1
PR	PR7 DC1	14.466	0	2019	3	0	2	0	7	5	0		3	20	0,1	0,0
PR	PR8 DC1	41.438	16.100	2019	55	30	27	6	45	63	0	0	13	239	0,6	1,5
PR	PR9 DC1	10.148	1.700	2019	7	3	3	5	6	8	0	0	3	35	0,3	2,1
PR	AC	30.241	10.300	2019	29	15	12	1	26	18	0	0	7	108	0,4	1,0
TOT		519.662	309.540	2019	371	371	325	30	594	1.033	65	60	167	3.016	0,6	1,0

Tabella 1-5: stime delle consistenze e/o della struttura in base alle osservazioni primaverili in contemporanea.

*per Lucca dati ricavati tramite transetti notturni in contemporanea per la stima della struttura primaverile.

1.4 Analisi della gestione faunistico-venatoria

1.4.1 Organizzazione dei distretti

Provincia	Distretto	Stagione	Sasp	Numero UDG
LU	DGLU11	2019/20	34.723	5
LU	DGLU12	2019/20	37.591	3
MO	MODC01	2019/20	24.267	46
MO	MODC02	2019/20	25.092	58
MO	MODC04	2019/20	43709	86
MO	MODC05	2019/20	28581	59
PR	AC	2019/20	30.241	7
PR	PR4DC1	2019/20	23.960	35
PR	PR5DC1	2019/20	12.514	33
PR	PR5DC3	2019/20	7.103	34
PR	PR6DC1	2019/20	42.487	1
PR	PR6DC2	2019/20	32.375	2
PR	PR7DC1	2019/20	14.466	1
PR	PR8DC1	2019/20	41.438	42
PR	PR9DC1	2019/20	10.148	1
RE	DGRE01	2019/20	56053	90
RE	DGRE03	2019/20	17066	36
RE	DGRE04	2019/20	37849	61

Tabella 1-6: organizzazione dei distretti nel Comprensorio ACATER OCCIDENTALE

Provincia di Modena

DISTRETTO	ID_UTG	NOME_UTG	VOCAZIONE	ATTIVA	ETTARI
MODC01	412	Pieve	SI	SI	396.9
MODC01	413	Monte Nuda	SI	SI	428.72
MODC01	416	Monte Rocca	SI	SI	638.91
MODC01	417	Sant'Andrea	SI	SI	367.55
MODC01	418	Gropo	SI	SI	598.42
MODC01	419	S. Anna Pelago	SI	SI	415.98
MODC01	420	Perticara	SI	SI	582.16
MODC01	421	San Vitale	SI	SI	495.6
MODC01	422	La Croce	SI	SI	609.53
MODC01	423	La Valle	SI	SI	616.97
MODC01	424	Tole'	SI	SI	764.15
MODC01	426	Monte Spino	SI	SI	425.38
MODC01	427	I Prati	SI	SI	417.47

DISTRETTO	ID_UTG	NOME_UTG	VOCAZIONE	ATTIVA	ETTARI
MODC01	428	Cantiere	SI	SI	628.83
MODC01	429	Libbra	SI	SI	437.81
MODC01	430	Val Dragone	SI	SI	157.24
MODC01	431	Percigolo	SI	SI	477.46
MODC01	432	Valoria	SI	SI	721.95
MODC01	433	Malunga	SI	SI	418.6
MODC01	434	Vallorsara	SI	SI	530.55
MODC01	436	Frassinoro	SI	SI	634.83
MODC01	438	Boccassuolo	SI	SI	765.61
MODC01	439	Cinghi	SI	SI	401.7
MODC01	443	Lagaccio	SI	SI	519.1
MODC01	445	Le Caldie	SI	SI	639.36
MODC01	463	Ronchi	SI	SI	687.93
MODC01	464	Porciglia	SI	SI	541.53
MODC01	465	Montefiorino	SI	SI	420.5
MODC01	466	Caldana	SI	SI	413.47
MODC01	467	Gusciola	SI	SI	433.35
MODC01	468	Arevecchie	SI	SI	646.68
MODC01	469	Ceratello	SI	SI	389.08
MODC01	470	Serradimigni	SI	SI	555.23
MODC01	514	-	SI	SI	471.9
MODC01	516	-	SI	SI	52.98
MODC01	518	-	SI	SI	158.94
MODC01	519	-	SI	SI	581.19
MODC01	550	Gamello	SI	SI	767.18
MODC01	551	Piandelagotti	SI	SI	833.63
MODC01	552	Alpesigola	SI	SI	766.54
MODC01	579	Lago	SI	SI	600.39
MODC01	580	Palagano	SI	SI	603.05
MODC01	617	-	SI	SI	208.42
MODC01	618	Sassolare	SI	SI	648.63
MODC01	619	Riccovolto	SI	SI	915.41
MODC01	620	Lago Rovinoso	SI	SI	480.19
MODC02	395	Trentino	SI	SI	612.48
MODC02	396	Serrazzone	SI	SI	450.38
MODC02	397	Ca' Zorra	SI	SI	342.99
MODC02	398	T. Fellicarolo	SI	SI	377.15
MODC02	399	F. Dardagna	SI	SI	462.15
MODC02	400	Serre	SI	SI	590.21
MODC02	401	Rasola	SI	SI	698.81
MODC02	402	Poggioraso	SI	SI	624.51
MODC02	403	I Fogni	SI	SI	541.57
MODC02	404	Il Poggio	SI	SI	523.98
MODC02	405	Castagneti	SI	SI	424.08

DISTRETTO	ID_UTG	NOME_UTG	VOCAZIONE	ATTIVA	ETTARI
MODC02	406	Il Teso	SI	SI	401.57
MODC02	407	Terra Rossa	SI	SI	564.42
MODC02	408	Vesale	SI	SI	718.9
MODC02	409	Serra	SI	SI	615.1
MODC02	410	Castellino	SI	SI	407.66
MODC02	411	Costa Mezzana	SI	SI	561.68
MODC02	446	Cadignano	SI	SI	413.8
MODC02	447	Monte Mocogno	SI	SI	747.58
MODC02	448	Cavergiumine	SI	SI	495.16
MODC02	449	Mocogno	SI	SI	450.92
MODC02	450	Montecenere	SI	SI	458.62
MODC02	451	T. Mocogno	SI	SI	719.9
MODC02	452	Vaglio	SI	SI	426.11
MODC02	453	Barigazzo	SI	SI	558
MODC02	455	Pino Solitario	SI	SI	550.74
MODC02	456	La Marina	SI	SI	519.35
MODC02	457	Sassostorno	SI	SI	728.49
MODC02	458	Sassolera	SI	SI	955.21
MODC02	459	Montecreto	SI	SI	497.94
MODC02	460	Rovinella	SI	SI	506.5
MODC02	461	Casa Baratta	SI	SI	438.52
MODC02	462	Acquaria	SI	SI	385.22
MODC02	472	Doccia	SI	SI	513.5
MODC02	473	Spianata	SI	SI	557.07
MODC02	474	Lagadello	SI	SI	420.6
MODC02	475	-	SI	SI	
MODC02	491	Lamaccione	SI	SI	425.73
MODC02	496	-	SI	SI	323.79
MODC02	497	-	SI	SI	238.22
MODC02	498	-	SI	SI	312.12
MODC02	499	-	SI	SI	301.29
MODC02	500	-	SI	SI	376.82
MODC02	501	-	SI	SI	387.7
MODC02	502	-	SI	SI	431.93
MODC02	503	-	SI	SI	158.41
MODC02	504	-	SI	SI	251.12
MODC02	505	-	SI	SI	286.85
MODC02	506	-	SI	SI	219.26
MODC02	507	-	SI	SI	292.18
MODC02	508	-	SI	SI	219.9
MODC02	509	-	SI	SI	252.43
MODC02	510	-	SI	SI	203.6
MODC02	511	-	SI	SI	228.91
MODC02	512	-	SI	SI	201.54

DISTRETTO	ID_UTG	NOME_UTG	VOCAZIONE	ATTIVA	ETTARI
MODC02	513	-	SI	SI	92,88
MODC02	515	-	SI	SI	74,2
MODC02	621	Rocchicciola	SI	SI	552,19
MODC04	149	Castelletto	si	si	418,06
MODC04	150	Doccia	si	si	538,85
MODC04	151	Montello	si	si	501,54
MODC04	152	Coste	si	si	392,62
MODC04	153	Iola	si	si	504,84
MODC04	154	Canevaro	si	si	363,23
MODC04	155	Castelluccio	si	si	599,49
MODC04	156	Maserno	si	si	395,13
MODC04	157	Moscheda	si	si	772,15
MODC04	158	Salto	si	si	722,67
MODC04	159	Montalto	si	si	993,31
MODC04	160	Segaticcio	si	si	398,60
MODC04	161	Bertocchi	si	si	482,40
MODC04	163	I Caroli	si	no	14,41
MODC04	164	La Padulla	si	no	11,02
MODC04	165	Rossa S. Martino	si	si	283,37
MODC04	166	Braglie	si	si	714,83
MODC04	167	Rasola	si	si	478,11
MODC04	168	Castellaccio	si	si	636,54
MODC04	169	Zocca	si	si	529,62
MODC04	170	Monteombraro	si	si	970,63
MODC04	171	Monte Tortore	si	si	691,04
MODC04	172	Campo Landi	si	si	498,89
MODC04	173	Rio Ghiaie	si	si	365,92
MODC04	174	Zocchetta	si	si	705,94
MODC04	175	Montanara	si	si	631,54
MODC04	176	Rocca Malatina	si	si	175,10
MODC04	176	Rocca Malatina	si	si	918,04
MODC04	177	Missano	si	si	551,99
MODC04	178	Gainazzo	si	si	790,36
MODC04	179	Guiglia	si	si	971,49
MODC04	180	Savignano	si	si	987,37
MODC04	181	Fornace	si	si	844,80
MODC04	182	Vignola	si	si	423,20
MODC04	183	Parco Sassi Roccamalatina	si	no	1491,06
MODC04	185	Acqua Salata	si	si	30,06
MODC04	186	Rio Selve	si	si	307,78
MODC04	187	Campo Landi	si	no	11,04
MODC04	188	Pianelli	si	no	19,24
MODC04	189	Pietra Rossa	si	no	12,35
MODC04	190	Santa Maria	si	no	39,93

DISTRETTO	ID_UTG	NOME_UTG	VOCAZIONE	ATTIVA	ETTARI
MODC04	191	Abissinia	si	no	194,88
MODC04	192	Rio Ghiaie	si	si	201,18
MODC04	193	Pedrina	si	si	513,07
MODC04	194	M. Passatore	si	si	588,72
MODC04	195	M. Cornedoli	si	si	854,64
MODC04	196	Pavullo	si	si	964,72
MODC04	197	M Cucco	si	si	1156,79
MODC04	198	Olina	si	si	474,31
MODC04	199	Lavacchio	si	si	1026,78
MODC04	200	Monteforco	si	si	339,42
MODC04	201	Coscogno	si	si	895,19
MODC04	202	Bonera	si	si	640,92
MODC04	203	Gaiato	si	si	667,13
MODC04	204	Montebonello	si	si	937,64
MODC04	205	Castagneto	si	si	594,11
MODC04	206	Casa Giannino	si	si	854,10
MODC04	207	Castagneto	si	si	888,58
MODC04	208	Frignano	si	si	681,05
MODC04	210	La Lerna	si	si	18,07
MODC04	211	Sassoguidano	si	no	279,59
MODC04	213	Chiocciola	si	no	613,57
MODC04	285	Denzano	si	si	643,89
MODC04	287	Vignola	si	si	435,36
MODC04	292	Rio Torto	si	si	593,53
MODC04	293	Campiglio	si	si	585,56
MODC04	295	Marano	si	si	803,76
MODC04	297	Bacchirolo	si	si	749,60
MODC04	298	Brodano	si	si	903,41
MODC04	300	-	si	si	547,24
MODC04	314	Grasparossa	si	si	1158,46
MODC04	315	Ospitaletto	si	si	1301,38
MODC04	316	Chiusardola	si	no	193,77
MODC04	318	Voina di sotto	si	no	17,14
MODC04	319	Festa'	si	si	259,94
MODC04	320	La Comune	si	no	200,22
MODC04	323	Schiavioli	si	no	402,31
MODC04	324	Solignano	si	no	337,28
MODC04	325	Villabianca	si	si	1109,09
MODC04	532	Missano Rosola	si	no	343,69
MODC04	533	Castelluccio	si	no	12,89
MODC04	537	La Selva	si	si	689,35
MODC04	538	Rio Benedello	si	no	110,24
MODC04	577	Bottoni	si	no	13,59
MODC04	600	Val di Sasso	si	si	507,17

DISTRETTO	ID_UTG	NOME_UTG	VOCAZIONE	ATTIVA	ETTARI
MODC04	601	Renno	si	si	478,20
MODC05	214	Varana	si	si	357,26
MODC05	216	San Dalmazio	si	si	562,88
MODC05	217	Carbonara	si	si	503,10
MODC05	218	Monfestino	si	si	617,43
MODC05	219	Serramazzone	si	si	578,83
MODC05	220	Pompeano	si	si	403,86
MODC05	221	Selva	si	si	579,70
MODC05	222	Montorso	si	si	419,03
MODC05	223	Giardino	si	si	366,77
MODC05	224	Edera	si	si	337,84
MODC05	225	Pazzano	si	si	353,22
MODC05	226	Fogliano	si	si	598,00
MODC05	227	Rio Torto	si	si	689,86
MODC05	228	S. Antonio	si	si	986,93
MODC05	229	Edera1	si	no	179,05
MODC05	230	Edera2	si	no	158,97
MODC05	232	Costa Felpi	si	no	113,74
MODC05	233	Rio Torto	si	no	384,57
MODC05	234	Palaveggio	si	si	708,87
MODC05	235	Gombola	si	si	584,28
MODC05	236	La Castellina	si	si	613,22
MODC05	237	I segaticci	si	si	507,88
MODC05	238	Rossenna	si	si	375,16
MODC05	239	I Ronchi	si	si	571,03
MODC05	240	Polinago	si	si	776,31
MODC05	241	Brandola	si	si	731,77
MODC05	242	Cinghianello Gombola	si	no	434,33
MODC05	244	Montegibbio	si	si	800,69
MODC05	245	Fogliano	si	si	585,19
MODC05	246	Fiorano	si	si	606,47
MODC05	247	Tiepidi	si	si	492,18
MODC05	249	Sassuolo	si	si	623,65
MODC05	250	Maranello	si	si	781,56
MODC05	253	-	si	si	1323,61
MODC05	255	Puianello	si	si	979,51
MODC05	256	Torre Maina	si	si	341,16
MODC05	260	Salse Nirano	si	no	320,08
MODC05	261	San Michele	si	si	714,93
MODC05	265	Chianca Tagliata	si	si	744,18
MODC05	266	Fiorano	si	no	476,41
MODC05	267	Pescarola	si	si	482,04
MODC05	268	Pigneto	si	si	591,62
MODC05	269	Boschi	si	si	424,15

DISTRETTO	ID_UTG	NOME_UTG	VOCAZIONE	ATTIVA	ETTARI
MODC05	270	Casale	si	si	472,65
MODC05	271	Alegara	si	si	418,97
MODC05	272	Prignano	si	si	466,66
MODC05	273	Castelvecchio	si	si	528,80
MODC05	274	I Ronchi	si	si	369,76
MODC05	275	M. della Croce	si	si	693,34
MODC05	276	Pratolungo	si	si	692,62
MODC05	277	Pescale	si	si	590,94
MODC05	278	Montegibbio	si	si	521,28
MODC05	279	-	si	si	18,71
MODC05	280	La Mandria	si	si	678,57
MODC05	281	La Quercia	si	si	750,81
MODC05	282	Rocca S. Maria	si	si	781,00
MODC05	283	Casa Tomaria	si	no	22,91
MODC05	539	Faeto	si	si	803,58
MODC05	540	Rio Cervaro	si	no	175,80

Tabella 1-7: superfici delle sub unità del Comprensorio di Modena.

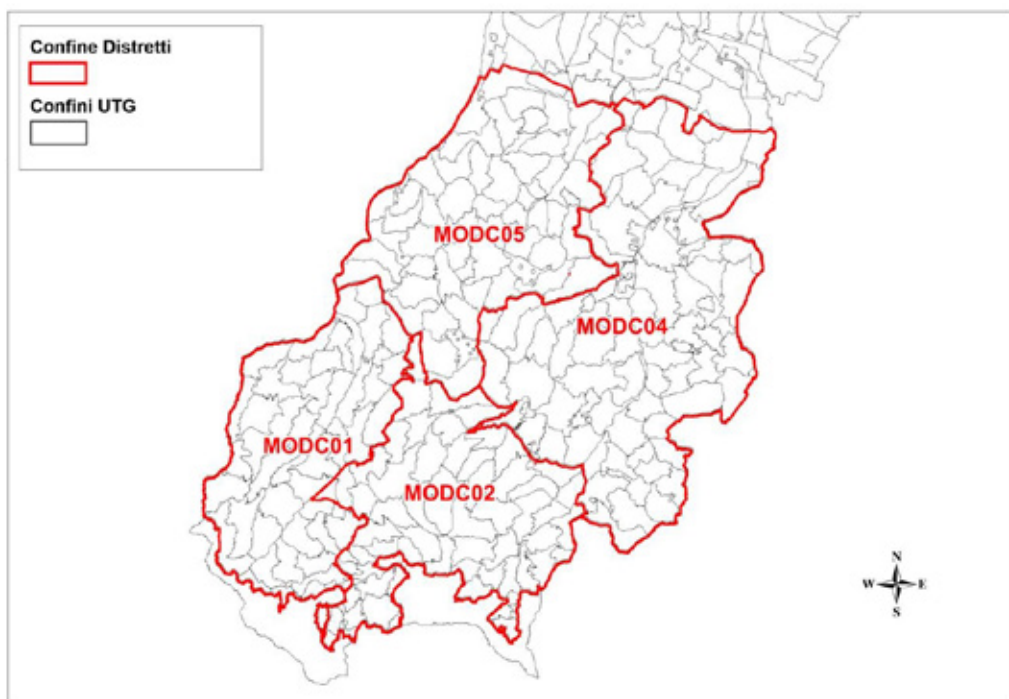


Tavola 1-2: localizzazione dei distretti del Comprensorio di Modena.

Provincia di Reggio Emilia

Distretto	UDG	vocazione	attiva	Ettari
DGRE01	2	si	si	555
DGRE01	3	si	si	571
DGRE01	4	si	si	442
DGRE01	8	si	si	607
DGRE01	9	si	si	629
DGRE01	10	si	si	522
DGRE01	12	si	si	504
DGRE01	14	si	si	460
DGRE01	15	si	si	337
DGRE01	16	si	si	584
DGRE01	18	si	si	541
DGRE01	19	si	si	570
DGRE01	20	si	si	664
DGRE01	21	si	si	230
DGRE01	22	si	si	364
DGRE01	23	si	si	606
DGRE01	25	si	si	567
DGRE01	26	si	si	427
DGRE01	28	si	si	430
DGRE01	29	si	si	379
DGRE01	31	si	si	397
DGRE01	32	si	si	315
DGRE01	33	si	si	384
DGRE01	34	si	si	348
DGRE01	35	si	si	568
DGRE01	36	si	si	416
DGRE01	41	si	si	554
DGRE01	43	si	si	592
DGRE01	45	si	si	442
DGRE01	46	si	si	460
DGRE01	47	si	si	393
DGRE01	49	si	si	427
DGRE01	51	si	si	431
DGRE01	52	si	si	672
DGRE01	53	si	si	827
DGRE01	57	si	si	464
DGRE01	59	si	si	583
DGRE01	60	si	si	558
DGRE01	61	si	si	510
DGRE01	62	si	si	564

DGRE01	63	si	si	290
DGRE01	64	si	si	416
DGRE01	65	si	si	360
DGRE01	66	si	si	396
DGRE01	67	si	si	459
DGRE01	68	si	si	489
DGRE01	71	si	si	569
DGRE01	72	si	si	437
DGRE01	73	si	si	442
DGRE01	74	si	si	335
DGRE01	75	si	si	392
DGRE01	76	si	si	523
DGRE01	78	si	si	520
DGRE01	79	si	si	401
DGRE01	80	si	si	459
DGRE01	81	si	si	549
DGRE01	82	si	si	825
DGRE01	83	si	si	608
DGRE01	84	si	si	514
DGRE01	85	si	si	465
DGRE01	86	si	si	603
DGRE01	87	si	si	402
DGRE01	88	si	si	384
DGRE01	89	si	si	777
DGRE01	91	si	si	550
DGRE01	92	si	si	417
DGRE01	94	si	si	393
DGRE01	95	si	si	457
DGRE01	97	si	si	540
DGRE01	98	si	si	492
DGRE01	99	si	si	651
DGRE01	101	si	si	577
DGRE01	102	si	si	444
DGRE01	103	si	si	548
DGRE01	104	si	si	505
DGRE01	106	si	si	507
DGRE01	107	si	si	521
DGRE01	108	si	si	350
DGRE01	109	si	si	392
DGRE01	110	si	si	66
DGRE01	111	si	si	263
DGRE01	606	si	no	365
DGRE01	VENTASSO	si	si	2695
DGRE01	STRAMBIANA	si	si	1318

DGRE01	1205	si	no	351
DGRE01	1206	si	no	321
DGRE01	GARFAGNO	si	no	9
DGRE01	OZOLA	si	no	202
DGRE01	OZOLA	si	no	46
DGRE01	Parco	si	no	13.249

Tabella 1-8: superfici delle sub unità del distretto DGRE01

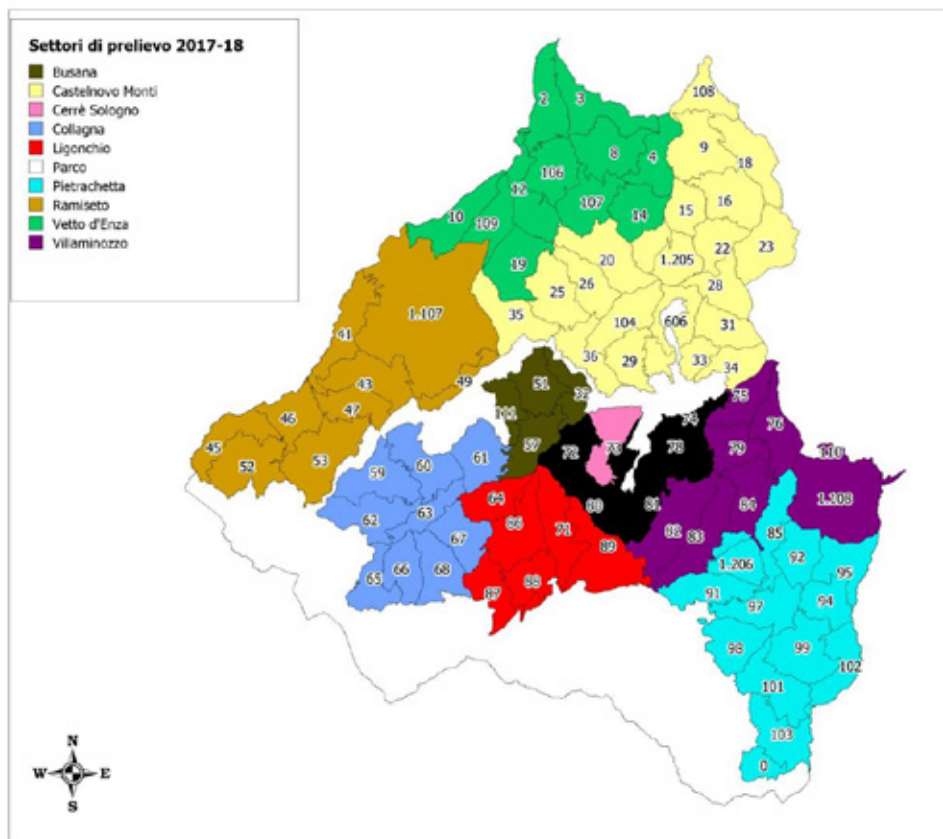


Tavola 1-3: localizzazione delle UDG e dei settori di prelievo del distretto DGRE01.

Distretto	UDG	vocazione	attiva	Ettari
DGRE03	MONTE CORVO	SI	SI	227
DGRE03	TOANO	SI	SI	267
DGRE03	61	SI	SI	404
DGRE03	62	SI	SI	504
DGRE03	63	SI	SI	484
DGRE03	69	SI	SI	595
DGRE03	71	SI	SI	510
DGRE03	72	SI	SI	420
DGRE03	73	SI	SI	343
DGRE03	74	SI	SI	426
DGRE03	75	SI	SI	195
DGRE03	76	SI	SI	416

DGRE03	78	SI	SI	522
DGRE03	79	SI	SI	469
DGRE03	80	SI	SI	708
DGRE03	81	SI	SI	535
DGRE03	82	SI	SI	486
DGRE03	83	SI	SI	427
DGRE03	84	SI	SI	379
DGRE03	85	SI	SI	521
DGRE03	86	SI	SI	536
DGRE03	87	SI	SI	537
DGRE03	88	SI	SI	429
DGRE03	89	SI	SI	704
DGRE03	91	SI	SI	413
DGRE03	92	SI	SI	492
DGRE03	93	SI	SI	722
DGRE03	94	SI	SI	387
DGRE03	95	SI	SI	585
DGRE03	97	SI	SI	599
DGRE03	99	SI	SI	258
DGRE03	101	SI	SI	476
DGRE03	102	SI	SI	631
DGRE03	103	SI	SI	619
DGRE03	104	SI	SI	378
DGRE03	105	SI	SI	443

Tabella 1-9: superfici delle sub unità del distretto DGRE03

Distretto	UDG	vocazione	attiva	Ettari
DGRE04	PIANZO	NO	SI	841
DGRE04	CANOSSA	NO	SI	1316
DGRE04	MACIGNO	NO	SI	634
DGRE04	1	NO	SI	271
DGRE04	2	NO	SI	633
DGRE04	3	NO	SI	326
DGRE04	4	NO	SI	559
DGRE04	6	NO	SI	730
DGRE04	8	NO	SI	641
DGRE04	9	NO	SI	580
DGRE04	10	NO	SI	732
DGRE04	11	NO	SI	451
DGRE04	12	NO	SI	444
DGRE04	13	NO	SI	625
DGRE04	15	NO	SI	399
DGRE04	16	NO	SI	379
DGRE04	17	NO	SI	424
DGRE04	18	NO	SI	287
DGRE04	20	NO	SI	587
DGRE04	21	NO	SI	565
DGRE04	23	NO	SI	480
DGRE04	24	NO	SI	562
DGRE04	25	NO	SI	586
DGRE04	26	NO	SI	623
DGRE04	27	NO	SI	835
DGRE04	29	NO	SI	519
DGRE04	30	NO	SI	470
DGRE04	31	NO	SI	509
DGRE04	64	NO	SI	393

DGRE04	65	NO	SI	647
DGRE04	67	NO	SI	411
DGRE04	SAN GIOVANNI QUERCIOLA	NO	SI	1113
DGRE04	MONTE EVANGELO	NO	SI	696
DGRE04	VISIGNOLO	NO	SI	874
DGRE04	CA' DEL VENTO	NO	SI	1228
DGRE04	CA' DEL MONTE	NO	SI	377
DGRE04	VENDINA LUPO	NO	SI	1.664
DGRE04	33	NO	SI	485
DGRE04	35	NO	SI	797
DGRE04	36	NO	SI	391
DGRE04	37	NO	SI	502
DGRE04	40	NO	SI	805
DGRE04	42	NO	SI	701
DGRE04	43	NO	SI	398
DGRE04	44	NO	SI	555
DGRE04	46	NO	SI	345
DGRE04	47	NO	SI	496
DGRE04	48	NO	SI	599
DGRE04	49	NO	SI	568
DGRE04	51	NO	SI	417
DGRE04	52	NO	SI	290
DGRE04	53	NO	SI	331
DGRE04	54	NO	SI	559
DGRE04	55	NO	SI	508
DGRE04	58	NO	SI	592
DGRE04	59	NO	SI	600
DGRE04	60	NO	SI	472
DGRE04	106	NO	SI	214
DGRE04	107	NO	SI	16
DGRE04	108	NO	SI	331
DGRE04	109	NO	SI	482

Tabella 1-10: superfici delle sub unità del distretto DGRE04



Tavola 1-4: localizzazione delle UDG dei distretti DGRE03 e DGR04.

Provincia di Parma

Distretto	UTG	vocazione	attiva	Ha
Area Contigua	C1	si	si	189,9
Area Contigua	C2	si	si	186,387
Area Contigua	C3	si	si	136,137
Area Contigua	C4	si	si	239,225
Area Contigua	CURATICO	si	si	2248,479
Area Contigua	PARMOSSA	si	si	1184,067
Area Contigua	Alta Val Parma	si	si	2174

Tabella 1-11: superfici delle sub unità del distretto Area Contigua.

Distretto	UTG	vocazione	attiva	Ha
PR4DC1	64b	si	si	63,702
PR4DC1	64	si	si	209,863
PR4DC1	55	si	si	123,048
PR4DC1	7	si	si	180,828
PR4DC1	58	si	si	112,514
PR4DC1	56	si	si	129,103
PR4DC1	4	si	si	237,822
PR4DC1	57	si	si	140,117
PR4DC1	5	si	si	187,837
PR4DC1	6	si	si	161,112
PR4DC1	8	si	si	320,631
PR4DC1	20	si	si	290,111

PR4DC1	19	si	si	193,103
PR4DC1	21	si	si	346,167
PR4DC1	66	si	si	318,65
PR4DC1	9	si	si	234,839
PR4DC1	26	si	si	172,617
PR4DC1	Zrc	si	si	411,725
PR4DC1	30	si	si	324,374
PR4DC1	34	si	si	165,966
PR4DC1	35	si	si	160,778
PR4DC1	22 sud-est	si	si	146
PR4DC1	22 nord-ovest	si	si	341,299
PR4DC1	37 ovest	si	si	221,922
PR4DC1	37 est	si	si	85,728
PR4DC1	60	si	si	173,656
PR4DC1	36	si	si	265,819
PR4DC1	39	si	si	570,863
PR4DC1	Zrc	si	si	114,911
PR4DC1	27	si	si	234,771
PR4DC1	53	si	si	467,045
PR4DC1	51	si	si	324,75
PR4DC1	BAZZANO	si	si	645,269
PR4DC1	VILLA S. GIOVANNI	si	si	913,391
PR4DC1	MONTE SPORNO	si	si	979,868

Tabella 1-6: superfici delle sub unità del distretto PR4DC1.

Distretto	UTG	vocazione	attiva	Ha
PR5DC1	B1	si	si	109,865
PR5DC1	B13	si	si	117,653
PR5DC1	B14	si	si	171,486
PR5DC1	B15	si	si	74,78
PR5DC1	B16	si	si	127,696
PR5DC1	B17	si	si	101,503
PR5DC1	B18	si	si	140,634
PR5DC1	B2	si	si	232,463
PR5DC1	B26	si	si	130,958
PR5DC1	B27	si	si	121,755
PR5DC1	B28	si	si	151,78
PR5DC1	B29	si	si	129,436
PR5DC1	B3	si	si	110,616
PR5DC1	B30	si	si	148,513
PR5DC1	B34	si	si	186,142
PR5DC1	B4	si	si	105,963
PR5DC1	B44	si	si	202,997
PR5DC1	B45	si	si	138,045
PR5DC1	B5	si	si	67,422
PR5DC1	B50	si	si	102,265
PR5DC1	B7	si	si	118,767

PR5DC1	B8	si	si	136,881
PR5DC1	B6	si	si	90,604
PR5DC1	B20	si	si	175,186
PR5DC1	B46	si	si	122,987
PR5DC1	B46	si	si	0,002
PR5DC1	B32	si	si	114,968
PR5DC1	B10	si	si	111,642
PR5DC1	B12	si	si	155,404
PR5DC1	B11	si	si	254,423
PR5DC1	B25	si	si	252,846
PR5DC1	B31	si	si	150,044
PR5DC1	B47	si	si	156,868

Tabella 1-7: superfici delle sub unità del distretto PR5DC1.

Distretto	UTG	vocazione	attiva	Ha
PR5DC3	T11	si	si	70,376
PR5DC3	T15	si	si	50,862
PR5DC3	T17	si	si	59,094
PR5DC3	T19	si	si	117,465
PR5DC3	T23	si	si	60,672
PR5DC3	T41	si	si	137,987
PR5DC3	T10	si	si	132,527
PR5DC3	T12	si	si	81,235
PR5DC3	T48	si	si	55,353
PR5DC3	t49	si	si	78,49
PR5DC3	t50	si	si	53,425
PR5DC3	T13	si	si	132,567
PR5DC3	T18	si	si	47,533
PR5DC3	T16	si	si	63,726
PR5DC3	T20	si	si	60,547
PR5DC3	T24	si	si	189,235
PR5DC3	T22	si	si	95,911
PR5DC3	T34	si	si	71,214
PR5DC3	T35	si	si	81,815
PR5DC3	T36	si	si	100,226
PR5DC3	T42	si	si	119,771
PR5DC3	T4	si	si	185,002
PR5DC3	T38	si	si	106,563
PR5DC3	T9	si	si	79,598
PR5DC3	T8	si	si	98,31
PR5DC3	T6	si	si	57,321
PR5DC3	T7	si	si	64,432
PR5DC3	T5	si	si	124,329
PR5DC3	T3	si	si	97,56
PR5DC3	T2	si	si	114,925
PR5DC3	T31	si	si	322,242
PR5DC3	T32	si	si	233,608

PR5DC3	T1	si	si	149,639
PR5DC3	VALLE DEI CAVALIERI	si	si	919,384

Tabella 1-14: superfici delle sub unità del distretto PR5DC3.

Distretto	UTG	vocazione	attiva	Ha
PR6DC1	Tosca	si	si	4842,842
PR6DC2	BELFORTE	si	si	2180,694
PR6DC2	Valmozzola	si	si	3605,255

Tabella 1-8: superfici delle sub unità del distretto PR6DC1 e PR6DC2.

Distretto	UTG	vocazione	attiva	Ha
PR8DC1	708	si	si	816,483
PR8DC1	704	si	si	456,967
PR8DC1	709	si	si	430,681
PR8DC1	705	si	si	669,155
PR8DC1	706	si	si	820,45
PR8DC1	702	si	si	579,695
PR8DC1	703	si	si	367,392
PR8DC1	401	si	si	382,341
PR8DC1	402	si	si	245,706
PR8DC1	410	si	si	240,869
PR8DC1	407	si	si	264,273
PR8DC1	405	si	si	147,97
PR8DC1	408	si	si	269,675
PR8DC1	409	si	si	317,828
PR8DC1	415	si	si	412,063
PR8DC1	416	si	si	354,306
PR8DC1	417	si	si	415,67
PR8DC1	414	si	si	521,548
PR8DC1	406	si	si	236,97
PR8DC1	411	si	si	234,128
PR8DC1	412	si	si	289,272
PR8DC1	413	si	si	362,166
PR8DC1	zrc	si	si	261,398
PR8DC1	403	si	si	244,031
PR8DC1	404	si	si	182,075
PR8DC1	418	si	si	245,7
PR8DC1	302	si	si	296,191
PR8DC1	303	si	si	429,483
PR8DC1	304	si	si	452,871

PR8DC1	305	si	si	299,97
PR8DC1	307	si	si	239,783
PR8DC1	308	si	si	401,211
PR8DC1	309	si	si	386,143
PR8DC1	310	si	si	741,681
PR8DC1	311	si	si	396,231
PR8DC1	312	si	si	306,481
PR8DC1	315	si	si	280,254
PR8DC1	316	si	si	351,085
PR8DC1	204	si	si	1186,6
PR8DC1	121	si	si	125,032
PR8DC1	141	si	si	218,358
PR8DC1	LAMA	si	si	671,785

Tabella 1-16: superfici delle sub unità del distretto PR8DC1.

Distretto	UTG	vocazione	attiva	Ha
PR9DC1		si	si	10380

Tabella 1-17: superfici delle sub unità del distretto PR9DC1.

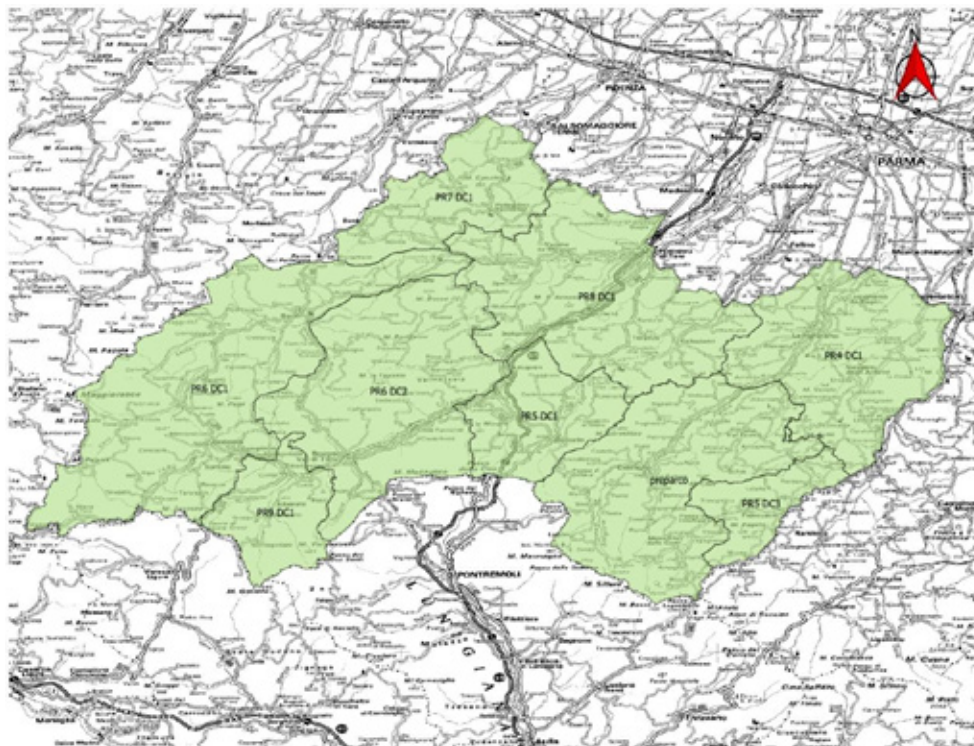
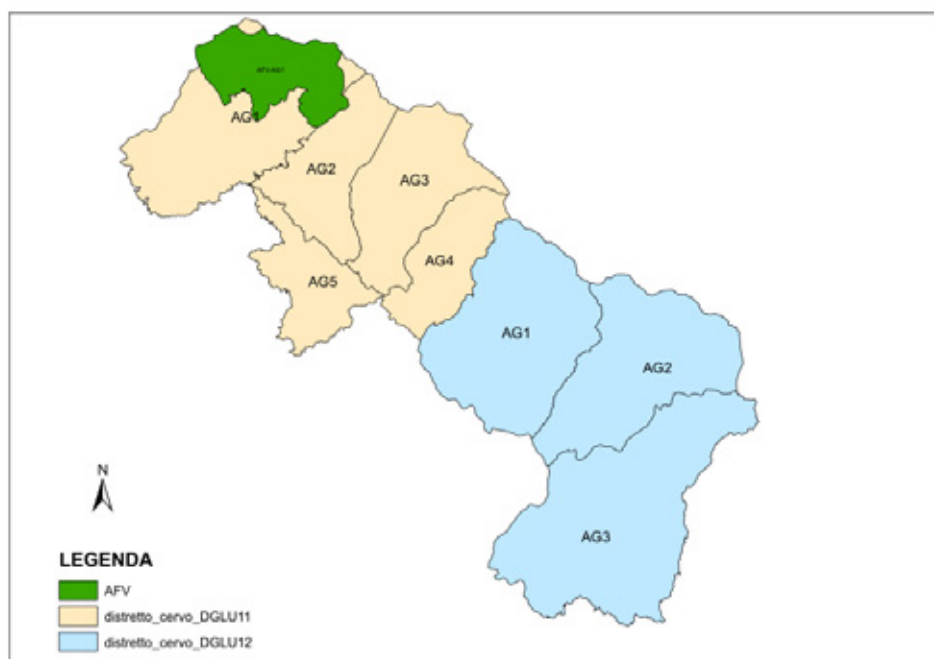


Tavola 1-5: localizzazione dei distretti del comprensorio di Parma.

Provincia di Lucca

Distretto	UTG	vocazione	attiva	Ha
DGLU11	AG1/AFV MONTE PRUNESE	si	si	4.610
DGLU11	AG 1	si	si	7.970
DGLU11	AG 2	si	si	5.774
DGLU11	AG 3	si	si	7.463
DGLU11	AG 4	si	si	4.566
DGLU11	AG 5	si	si	4.340
DGLU12	AG 1	si	si	11.751
DGLU12	AG 2	si	si	10.338
DGLU12	AG 3	si	si	15.502

Tabella 1-18: superfici delle UTG nel comprensorio di Lucca.**Tavola 1-6:** localizzazione dei distretti e delle UDG del comprensorio di Lucca.

1.4.2 Risultati di prelievo

Gli abbattimenti complessivi effettuati durante la stagione venatoria 2019-2020 vengono di seguito illustrati.

Prov	Dist	ATC/AFV	Assegnato							Prelevato										% prelievo	
			M 1	M 2	M 3	F 1	F 2	M-F 0	To t	M 1	M 2	M 3	F 1	F 2	F 1-2	M 0	F 0	M-F 0	To t		
MO	MODC 01	MO03	8	5	4	12	16	21	66	6	4	4			23			15	52	79%	
MO	MODC 02	MO03	5	4	4	7	9	12	41	4	3	3			10			4	24	59%	
MO	MODC 04	MO02	6	3	4	10	12	22	57	3	3	1	1	7				4	19	33%	
MO	MODC 04	AFV Tutte	5	6	4	6	8	11	40	4	4	4	1	4				3	20	50%	
MO	MODC 05	MO02	7	4	4	11	13	24	63	4	3	2	3	8				5	25	40%	
MO	MODC 05	AFV Tutte	4	3	4	4	6	5	26	3	3	4	1	2				3	16	62%	
RE	DGRE0 1	RE04	28	22	25	45	52	74	246	15	15	17	7	54		24	18		150	61%	
RE	DGRE0 3	RE03	6	4	4	6	8	12	40	7	2	2			12	3	2		28	70%	
RE	DGRE0 4	RE03	2	2	2	2	3	4	15		1	1							2	13%	
RE	DGRE0 4	AFV Tutte	2	2	2	2	3	4	15	1	1	1							3	20%	
PR	PR4DC 1	PR4	1	1	1	2	1	2	8	1	1	1	1	1					5	63%	
PR	PR4DC 1	AFV Tutte	2	1	1	3	1	5	13	2	0	1	2	1				4	10	77%	
PR	PR5DC 1	PR5	1	0	1	1	1	2	6	1	0	1	1	0				2	5	83%	
PR	PR5DC 3	PR5	1	1	0	1	1	1	5	1	1		1	1					4	80%	
PR	PR5DC 3	AFV Tutte			1		1	1	3			1	1						2	67%	
PR	PR6DC 1	PR6		1				1	2	0									0	0%	
PR	PR6DC 2	PR6	1					1	2	0									0	0%	
PR	PR8DC 1	PR8	2	1	1	3	3	2	12	3	1	3	3	2					12	100%(*)	
PR	PR8DC 1	AFV Tutte	2	1	1	3	1	4	12	3		2	2					2	9	75%(*)	
PR	PR9DC 1	PR9	1			1	1	1	4	1			1	1					1	4	100%
PR	AC	AREA CONTIGUA	1	1		1	1	1	5	1								1	2	40%	
PR	AC	AFV Tutte	1	1		2	1	3	8	1	1		2	1				1	6	75%	
LU	DGLU1 1	LU12	5	6	5	7	10	18	51	4	3	4			12			9	32	63%	
LU	DGLU1 2	LU12	1	2	1	3	4	4	15	1	0	1			3			1	6	40%	
Total e			92	71	69	132	156	235	755	63	46	52	26	83	60	27	20	55	432	57%	

Tabella 1-19: riepilogo dei prelievi effettuati durante la stagione venatoria 2019-2020 nel comprensorio ACATER OCCIDENTALE.

(*)Compresi 3 M3 e 2 M1 bracconati

Di seguito viene riportato il piano di prelievo assegnato e realizzato, con relative percentuali, suddiviso per Provincia e classi di abbattimento

	Modena			Reggio Emilia			Parma			Lucca		
	Ass	Prel	%	Ass	Prel	%	Ass	Prel	%	Ass	Prel	%
M 3	24	18	75%	33	21	64%	6	9	150%(*)	6	5	83%
M 2	25	20	80%	30	19	63%	8	4	50%	8	3	38%
M 1	35	24	69%	38	23	61%	13	14	108%(*)	6	5	83%
F I-2	114	60	53%	121	73	60%	30	21	70%	24	15	63%
M-F 0	95	34	36%	94	47	50%	23	11	48%	22	10	45%
Totale	293	156	53%	316	183	58%	80	59	74%	66	38	58%

Tabella 1-20: piano di prelievo assegnato e realizzato, con relative percentuali, suddiviso per Provincia e classi di abbattimento, durante la stagione venatoria 2019-2020 nel comprensorio ACATER OCCIDENTALE.

(*) Valore ottenuto considerando i capi bracconati

1.4.3 Sforzo di caccia

Provincia	Distretto	ATC/AFV	Numero uscite	Numero medio uscite capo abbattuto	Numero medio uscite capo assegnato
MO	MODC01	MO03	ND	ND	ND
MO	MODC02	MO03	ND	ND	ND
MO	MODC04	MO02	102	5,3(calcolato su 19 capi prelevati)	
MO	MODC04	AFV Tutte			
MO	MODC05	MO02	152	6,1(calcolato su 25 capi prelevati)	
MO	MODC05	AFV Tutte			
RE	DGRE01	RE04	811	5,4 (calcolato sui 150 capi prelevati)	
RE	DGRE03	RE03	221	9,6 (calcolato su 23 capi prelevati)	
RE	DGRE04	RE03	17	8,5 (calcolato su 2 capi prelevati)	
RE	DGRE04	AFV Tutte	4	1,3 (calcolato su 3 capi prelevati)	
PR	PR4DC1	PR4	44	8,8	
PR	PR4DC1	AFV Tutte	186	18,6	
PR	PR5DC1	PR5	56	11,2	
PR	PR5DC3	PR5	63	15,75	
PR	PR5DC3	AFV Tutte		0	
PR	PR6DC1	PR6	28		
PR	PR6DC2	PR6			
PR	PR8DC1	PR8	78	7,8	
PR	PR8DC1	AFV Tutte			
PR	PR9DC1	PR9	26	6,5	
PR	AC	AREA CONTIGUA	35	17,5	
PR	AC	AFV Tutte	109	18,2	
LU	DGLU11	LU12	624	19,5	12,2
LU	DGLU12	LU12	310	51,6	20,6

Tabella 1-21: Sforzo di caccia durante la stagione venatoria 2019-2020 nel comprensorio ACATER OCCIDENTALE (ND: dato non disponibile).

1.5 Danni alle attività agricole

Di seguito, sono riassunti i danni alle attività agricole suddivisi per comune e coltivazione danneggiata riferiti all'anno 2019.

PROVINCIA	DISTRETTO	COMUNE	COLTURA	€
MO	MODC01	PIEVEPELAGO	COLTURE FORAGGERE	102
MO	MODC02	RIOLUNATO	COLTURE FORAGGERE	255
MO	MODC04	MONTESE	PRATO-GRANO	700
MO	MODC04	MARANO S.P.	PISELLO	200
MO	MODC04	MONTESE	GRANO FORAGGERO	300
MO	MODC04	PAVULLO N.F.	SORGO	500
MO	MODC04	PAVULLO N.F.	GRANO	200
MO	MODC04	ZOCCA	GRANO	400
MO	MODC04	ZOCCA	CILIEGIO	400
RE	DGRE01	VENTASSO	COLTURE FORAGGERE	156
RE	DGRE04	CASTELLARANO	UVA - PRODUZIONE	170
PR	PR8DC1	SOLIGNANO	PRATO	220
PR	PR9DC1	ALBARETO	GRANO	270
TOTALE				3.874

Tabella 1-22: danni da cervo sulle colture nel comprensorio ACATER OCCIDENTALE.

1.5.1 Valutazioni economiche

La gestione economica del cervo, per il periodo considerato, viene riassunta nella tabella seguente con la distinzione tra le quote incassate dai cacciatori iscritti ai distretti, dagli ospiti e in totale.

Provincia	ATC	N° Iscritti	€ Iscritti	N° Ospiti	€ Ospiti	N° Totale	€ Totale
MO	MO03	300	9.000	0	0	300	9000
MO	MO02	397	11.690	0	0	397	11.690
RE	RE03	45	7.000	0	0	45	7.000
RE	RE04	371	65.750	0	0	371	65.750
LU	LU12	66	9.520	0	0	66	9.520
PR		72	8.260	0	0	72	8.260
Totale		1.251	111.220	0	0	1.251	111.220

Tabella1-23 riepilogo introiti economici per la stagione venatoria 19-20.

2 PROGRAMMA ANNUALE OPERATIVO 2019-2020

2.1 Organizzazione dei distretti stagione venatoria 2020-2021

Provincia	Distretto	Stagione	Sasp	Numero UDG
MO	MODC01	2020/21	23.500	45
MO	MODC02	2020/21	25.858	60
MO	MODC04	2020/21	43709	86
MO	MODC05	2020/21	28581	59
RE	DGRE01	2020/21	56053	90
RE	DGRE03	2020/21	17066	36
RE	DGRE04	2020/21	37849	61
PR	AC	2020/21	30.241	7
PR	PR4DC1	2020/21	23.960	35
PR	PR5DC1	2020/21	12.514	33
PR	PR5DC3	2020/21	7.103	34
PR	PR6DC1	2020/21	42.487	1
PR	PR6DC2	2020/21	32.375	2
PR	PR7DC1	2020/21	14.466	1
PR	PR8DC1	2020/21	41.438	42
PR	PR9DC1	2020/21	10.148	1
LU	DGLU11	2020/21	34723	4
LU	DGLU12	2020/21	37591	3

Tabella 2-1: organizzazione dei distretti nel Comprensorio ACATER OCCIDENTALE, stagione venatoria 2020-2021

Provincia di Modena

Nell'ATC MO03, sono state operate modeste revisioni al perimetro di quattro UDG che hanno avuto come conseguenza l'adattamento dei distretti di gestione del cervo. In tabella le UDG modificate sono contrassegnate con questo simbolo (*)

Provincia	Distretto	Stagione	UDG	Vocazione	Attiva	Superficie
MO	MODC01	2020-21	Pieve	SI	SI	396,9
MO	MODC01	2020-21	Monte Nuda	SI	SI	428,72
MO	MODC01	2020-21	Monte Rocca	SI	SI	638,91
MO	MODC01	2020-21	Sant'Andrea (*)	SI	SI	367,41
MO	MODC01	2020-21	Gropo (*)	SI	SI	312,05
MO	MODC01	2020-21	S. Anna Pelago	SI	SI	415,98
MO	MODC01	2020-21	Perticara	SI	SI	582,16
MO	MODC01	2020-21	San Vitale	SI	SI	495,6
MO	MODC01	2020-21	La Croce	SI	SI	609,53
MO	MODC01	2020-21	La Valle	SI	SI	616,97
MO	MODC01	2020-21	Tole'	SI	SI	764,15
MO	MODC01	2020-21	Monte Spino	SI	SI	425,38

Provincia	Distretto	Stagione	UDG	Vocazione	Attiva	Superficie
MO	MODC01	2020-21	I Prati	SI	SI	417,47
MO	MODC01	2020-21	Cantiere	SI	SI	628,83
MO	MODC01	2020-21	Libbra	SI	SI	437,81
MO	MODC01	2020-21	Val Dragone	SI	SI	157,24
MO	MODC01	2020-21	Percigolo	SI	SI	477,46
MO	MODC01	2020-21	Valoria	SI	SI	721,95
MO	MODC01	2020-21	Malunga	SI	SI	418,6
MO	MODC01	2020-21	Vallorsara	SI	SI	530,55
MO	MODC01	2020-21	Frassinoro	SI	SI	634,83
MO	MODC01	2020-21	Bocassuolo	SI	SI	765,61
MO	MODC01	2020-21	Cinghi	SI	SI	401,7
MO	MODC01	2020-21	Lagaccio	SI	SI	519,1
MO	MODC01	2020-21	Le Caldie	SI	SI	639,36
MO	MODC01	2020-21	Ronchi	SI	SI	687,93
MO	MODC01	2020-21	Porciglia	SI	SI	541,53
MO	MODC01	2020-21	Montefiorino	SI	SI	420,5
MO	MODC01	2020-21	Caldana	SI	SI	413,47
MO	MODC01	2020-21	Gusciola	SI	SI	433,35
MO	MODC01	2020-21	Arevecchie	SI	SI	646,68
MO	MODC01	2020-21	Ceratello	SI	SI	389,08
MO	MODC01	2020-21	Serradimigni	SI	SI	555,23
MO	MODC01	2020-21	-	SI	SI	471,9
MO	MODC01	2020-21	-	SI	SI	52,98
MO	MODC01	2020-21	-	SI	SI	158,94
MO	MODC01	2020-21	-	SI	SI	581,19
MO	MODC01	2020-21	Gamello	SI	SI	767,18
MO	MODC01	2020-21	Piandelagotti	SI	SI	833,63
MO	MODC01	2020-21	Alpesigola	SI	SI	766,54
MO	MODC01	2020-21	Lago	SI	SI	600,39
MO	MODC01	2020-21	Palagano	SI	SI	603,05
MO	MODC01	2020-21	-	SI	SI	208,42
MO	MODC01	2020-21	Sassolare	SI	SI	648,63
MO	MODC01	2020-21	Riccovolto	SI	SI	915,41
MO	MODC02	2020-21	Trentino	SI	SI	612,48
MO	MODC02	2020-21	Serrazzone	SI	SI	450,38
MO	MODC02	2020-21	Ca' Zorra	SI	SI	342,99
MO	MODC02	2020-21	T. Fellicarolo	SI	SI	377,15
MO	MODC02	2020-21	F. Dardagna	SI	SI	462,15
MO	MODC02	2020-21	Serre	SI	SI	590,21
MO	MODC02	2020-21	Rasola	SI	SI	698,81
MO	MODC02	2020-21	Poggioraso	SI	SI	624,51
MO	MODC02	2020-21	I Fogni	SI	SI	541,57
MO	MODC02	2020-21	Il Poggio	SI	SI	523,98
MO	MODC02	2020-21	Castagneti	SI	SI	424,08
MO	MODC02	2020-21	Il Teso	SI	SI	401,57
MO	MODC02	2020-21	Terra Rossa	SI	SI	564,42

Provincia	Distretto	Stagione	UDG	Vocazione	Attiva	Superficie
MO	MODC02	2020-21	Vesale	SI	SI	718,9
MO	MODC02	2020-21	Serra	SI	SI	615,1
MO	MODC02	2020-21	Castellino	SI	SI	407,66
MO	MODC02	2020-21	Costa Mezzana	SI	SI	561,68
MO	MODC02	2020-21	Cadignano	SI	SI	413,8
MO	MODC02	2020-21	Monte Mocogno	SI	SI	747,58
MO	MODC02	2020-21	Cavergiumine	SI	SI	495,16
MO	MODC02	2020-21	Mocogno	SI	SI	450,92
MO	MODC02	2020-21	Montecenere	SI	SI	458,62
MO	MODC02	2020-21	T. Mocogno	SI	SI	719,9
MO	MODC02	2020-21	Vaglio	SI	SI	426,11
MO	MODC02	2020-21	Barigazzo	SI	SI	558
MO	MODC02	2020-21	Pino Solitario	SI	SI	550,74
MO	MODC02	2020-21	La Marina	SI	SI	519,35
MO	MODC02	2020-21	Sassostorno	SI	SI	728,49
MO	MODC02	2020-21	Sassolera	SI	SI	955,21
MO	MODC02	2020-21	Montecreto	SI	SI	497,94
MO	MODC02	2020-21	Rovinella	SI	SI	506,5
MO	MODC02	2020-21	Casa Baratta	SI	SI	438,52
MO	MODC02	2020-21	Acquaria	SI	SI	385,22
MO	MODC02	2020-21	Doccia	SI	SI	513,5
MO	MODC02	2020-21	Spianata	SI	SI	557,07
MO	MODC02	2020-21	Lagadello	SI	SI	420,6
MO	MODC02	2020-21	Lamaccione	SI	SI	425,73
MO	MODC02	2020-21	-	SI	SI	323,79
MO	MODC02	2020-21	-	SI	SI	238,22
MO	MODC02	2020-21	-	SI	SI	312,12
MO	MODC02	2020-21	-	SI	SI	301,29
MO	MODC02	2020-21	-	SI	SI	376,82
MO	MODC02	2020-21	-	SI	SI	387,7
MO	MODC02	2020-21	-	SI	SI	431,93
MO	MODC02	2020-21	-	SI	SI	158,41
MO	MODC02	2020-21	-	SI	SI	251,12
MO	MODC02	2020-21	-	SI	SI	286,85
MO	MODC02	2020-21	-	SI	SI	219,26
MO	MODC02	2020-21	-	SI	SI	292,18
MO	MODC02	2020-21	-	SI	SI	219,9
MO	MODC02	2020-21	-	SI	SI	252,43
MO	MODC02	2020-21	-	SI	SI	203,6
MO	MODC02	2020-21	-	SI	SI	228,91
MO	MODC02	2020-21	-	SI	SI	201,54
MO	MODC02	2020-21	-	SI	SI	92,88
MO	MODC02	2020-21	-	SI	SI	74,2
MO	MODC02	2020-21	Lago Rovinoso (*)	SI	SI	447,25
MO	MODC02	2020-21	Rocchicciola	SI	SI	552,19
MO	MODC02	2020-21	Capanne Serra (*)	SI	SI	318,92

Provincia	Distretto	Stagione	UDG	Vocazione	Attiva	Superficie
MO	MODC04	2020-21	Castelletto	si	si	418,06
MO	MODC04	2020-21	Doccia	si	si	538,85
MO	MODC04	2020-21	Montello	si	si	501,54
MO	MODC04	2020-21	Coste	si	si	392,62
MO	MODC04	2020-21	Iola	si	si	504,84
MO	MODC04	2020-21	Canevaro	si	si	363,23
MO	MODC04	2020-21	Castelluccio	si	si	599,49
MO	MODC04	2020-21	Maserno	si	si	395,13
MO	MODC04	2020-21	Moscheda	si	si	772,15
MO	MODC04	2020-21	Salto	si	si	722,67
MO	MODC04	2020-21	Montalto	si	si	993,31
MO	MODC04	2020-21	Segaticcio	si	si	398,6
MO	MODC04	2020-21	Bertocchi	si	si	482,4
MO	MODC04	2020-21	I Caroli	si	no	14,41
MO	MODC04	2020-21	La Padulla	si	no	11,02
MO	MODC04	2020-21	Rossa S. Martino	si	si	283,37
MO	MODC04	2020-21	Braglie	si	si	714,83
MO	MODC04	2020-21	Rasola	si	si	478,11
MO	MODC04	2020-21	Castellaccio	si	si	636,54
MO	MODC04	2020-21	Zocca	si	si	529,62
MO	MODC04	2020-21	Monteombraro	si	si	970,63
MO	MODC04	2020-21	Monte Tortore	si	si	691,04
MO	MODC04	2020-21	Campo Landi	si	si	498,89
MO	MODC04	2020-21	Rio Ghiaie	si	si	365,92
MO	MODC04	2020-21	Zocchetta	si	si	705,94
MO	MODC04	2020-21	Montanara	si	si	631,54
MO	MODC04	2020-21	Rocca Malatina	si	si	175,1
MO	MODC04	2020-21	Rocca Malatina	si	si	918,04
MO	MODC04	2020-21	Missano	si	si	551,99
MO	MODC04	2020-21	Gainazzo	si	si	790,36
MO	MODC04	2020-21	Guiglia	si	si	971,49
MO	MODC04	2020-21	Savignano	si	si	987,37
MO	MODC04	2020-21	Fornace	si	si	844,8
MO	MODC04	2020-21	Vignola	si	si	423,2
MO	MODC04	2020-21	Parco Sassi Roccamatina	si	no	1491,06
MO	MODC04	2020-21	Acqua Salata	si	si	30,06
MO	MODC04	2020-21	Rio Selve	si	si	307,78
MO	MODC04	2020-21	Campo Landi	si	no	11,04
MO	MODC04	2020-21	Pianelli	si	no	19,24
MO	MODC04	2020-21	Pietra Rossa	si	no	12,35
MO	MODC04	2020-21	Santa Maria	si	no	39,93
MO	MODC04	2020-21	Abissinia	si	no	194,88
MO	MODC04	2020-21	Rio Ghiaie	si	si	201,18
MO	MODC04	2020-21	Pedrina	si	si	513,07
MO	MODC04	2020-21	M. Passatore	si	si	588,72
MO	MODC04	2020-21	M. Cornedoli	si	si	854,64

Provincia	Distretto	Stagione	UDG	Vocazione	Attiva	Superficie
MO	MODC04	2020-21	Pavullo	si	si	964,72
MO	MODC04	2020-21	M Cucco	si	si	1156,79
MO	MODC04	2020-21	Olina	si	si	474,31
MO	MODC04	2020-21	Lavacchio	si	si	1026,78
MO	MODC04	2020-21	Monteforco	si	si	339,42
MO	MODC04	2020-21	Coscogno	si	si	895,19
MO	MODC04	2020-21	Bonera	si	si	640,92
MO	MODC04	2020-21	Gaiato	si	si	667,13
MO	MODC04	2020-21	Montebonello	si	si	937,64
MO	MODC04	2020-21	Castagneto	si	si	594,11
MO	MODC04	2020-21	Casa Giannino	si	si	854,1
MO	MODC04	2020-21	Castagneto	si	si	888,58
MO	MODC04	2020-21	Frignano	si	si	681,05
MO	MODC04	2020-21	La Lerna	si	si	18,07
MO	MODC04	2020-21	Sassoguidano	si	no	279,59
MO	MODC04	2020-21	Chiocciola	si	no	613,57
MO	MODC04	2020-21	Denzano	si	si	643,89
MO	MODC04	2020-21	Vignola	si	si	435,36
MO	MODC04	2020-21	Rio Torto	si	si	593,53
MO	MODC04	2020-21	Campiglio	si	si	585,56
MO	MODC04	2020-21	Marano	si	si	803,76
MO	MODC04	2020-21	Bacchirolo	si	si	749,6
MO	MODC04	2020-21	Brodano	si	si	903,41
MO	MODC04	2020-21	-	si	si	547,24
MO	MODC04	2020-21	Grasparossa	si	si	1158,46
MO	MODC04	2020-21	Ospitaletto	si	si	1301,38
MO	MODC04	2020-21	Chiusardola	si	no	193,77
MO	MODC04	2020-21	Voina di sotto	si	no	17,14
MO	MODC04	2020-21	Festa'	si	si	259,94
MO	MODC04	2020-21	La Comune	si	no	200,22
MO	MODC04	2020-21	Schiaviroli	si	no	402,31
MO	MODC04	2020-21	Solignano	si	no	337,28
MO	MODC04	2020-21	Villabianca	si	si	1109,09
MO	MODC04	2020-21	Missano Rosola	si	no	343,69
MO	MODC04	2020-21	Castelluccio	si	no	12,89
MO	MODC04	2020-21	La Selva	si	si	689,35
MO	MODC04	2020-21	Rio Benedello	si	no	110,24
MO	MODC04	2020-21	Bottoni	si	no	13,59
MO	MODC04	2020-21	Val di Sasso	si	si	507,17
MO	MODC04	2020-21	Renno	si	si	478,2
MO	MODC05	2020-21	Varana	si	si	357,26
MO	MODC05	2020-21	San Dalmazio	si	si	562,88
MO	MODC05	2020-21	Carbonara	si	si	503,1
MO	MODC05	2020-21	Monfestino	si	si	617,43
MO	MODC05	2020-21	Serramazzone	si	si	578,83
MO	MODC05	2020-21	Pompeano	si	si	403,86

Provincia	Distretto	Stagione	UDG	Vocazione	Attiva	Superficie
MO	MODC05	2020-21	Selva	si	si	579,7
MO	MODC05	2020-21	Montorso	si	si	419,03
MO	MODC05	2020-21	Giardino	si	si	366,77
MO	MODC05	2020-21	Edera	si	si	337,84
MO	MODC05	2020-21	Pazzano	si	si	353,22
MO	MODC05	2020-21	Fogliano	si	si	598
MO	MODC05	2020-21	Rio Torto	si	si	689,86
MO	MODC05	2020-21	S. Antonio	si	si	986,93
MO	MODC05	2020-21	Edera1	si	no	179,05
MO	MODC05	2020-21	Edera2	si	no	158,97
MO	MODC05	2020-21	Costa Felpi	si	no	113,74
MO	MODC05	2020-21	Rio Torto	si	no	384,57
MO	MODC05	2020-21	Palaveggio	si	si	708,87
MO	MODC05	2020-21	Gombola	si	si	584,28
MO	MODC05	2020-21	La Castellina	si	si	613,22
MO	MODC05	2020-21	I segaticci	si	si	507,88
MO	MODC05	2020-21	Rossenna	si	si	375,16
MO	MODC05	2020-21	I Ronchi	si	si	571,03
MO	MODC05	2020-21	Polinago	si	si	776,31
MO	MODC05	2020-21	Brandola	si	si	731,77
MO	MODC05	2020-21	Cinghianello Gombola	si	no	434,33
MO	MODC05	2020-21	Montegibbio	si	si	800,69
MO	MODC05	2020-21	Fogliano	si	si	585,19
MO	MODC05	2020-21	Fiorano	si	si	606,47
MO	MODC05	2020-21	Tiepido	si	si	492,18
MO	MODC05	2020-21	Sassuolo	si	si	623,65
MO	MODC05	2020-21	Maranello	si	si	781,56
MO	MODC05	2020-21	-	si	si	1323,61
MO	MODC05	2020-21	Puianello	si	si	979,51
MO	MODC05	2020-21	Torre Maina	si	si	341,16
MO	MODC05	2020-21	Salse Nirano	si	no	320,08
MO	MODC05	2020-21	San Michele	si	si	714,93
MO	MODC05	2020-21	Chianca Tagliata	si	si	744,18
MO	MODC05	2020-21	Fiorano	si	no	476,41
MO	MODC05	2020-21	Pescarola	si	si	482,04
MO	MODC05	2020-21	Pigneto	si	si	591,62
MO	MODC05	2020-21	Boschi	si	si	424,15
MO	MODC05	2020-21	Casale	si	si	472,65
MO	MODC05	2020-21	Alegara	si	si	418,97
MO	MODC05	2020-21	Prignano	si	si	466,66
MO	MODC05	2020-21	Castelvecchio	si	si	528,8
MO	MODC05	2020-21	I Ronchi	si	si	369,76
MO	MODC05	2020-21	M. della Croce	si	si	693,34
MO	MODC05	2020-21	Pratolungo	si	si	692,62
MO	MODC05	2020-21	Pescale	si	si	590,94
MO	MODC05	2020-21	Montegibbio	si	si	521,28

Provincia	Distretto	Stagione	UDG	Vocazione	Attiva	Superficie
MO	MODC05	2020-21	-	si	si	18,71
MO	MODC05	2020-21	La Mandria	si	si	678,57
MO	MODC05	2020-21	La Quercia	si	si	750,81
MO	MODC05	2020-21	Rocca S. Maria	si	si	781
MO	MODC05	2020-21	Casa Tomaria	si	no	22,91
MO	MODC05	2020-21	Faeto	si	si	803,58
MO	MODC05	2020-21	Rio Cervaro	si	no	175,8

tabella 2-1: organizzazione dei distretti di Modena per la Stagione-Venatoria 2020-21

Provincia di Reggio Emilia

Provincia	Distretto	Stagione	UDG	Vocazione	Attiva	Superficie
RE	DGRE01	2020-21	2	si	si	555
RE	DGRE01	2020-21	3	si	si	571
RE	DGRE01	2020-21	4	si	si	442
RE	DGRE01	2020-21	8	si	si	607
RE	DGRE01	2020-21	9	si	si	629
RE	DGRE01	2020-21	10	si	si	522
RE	DGRE01	2020-21	12	si	si	504
RE	DGRE01	2020-21	14	si	si	460
RE	DGRE01	2020-21	15	si	si	337
RE	DGRE01	2020-21	16	si	si	584
RE	DGRE01	2020-21	18	si	si	541
RE	DGRE01	2020-21	19	si	si	570
RE	DGRE01	2020-21	20	si	si	664
RE	DGRE01	2020-21	21	si	si	230
RE	DGRE01	2020-21	22	si	si	364
RE	DGRE01	2020-21	23	si	si	606
RE	DGRE01	2020-21	25	si	si	567
RE	DGRE01	2020-21	26	si	si	427
RE	DGRE01	2020-21	28	si	si	430
RE	DGRE01	2020-21	29	si	si	379
RE	DGRE01	2020-21	31	si	si	397
RE	DGRE01	2020-21	32	si	si	315
RE	DGRE01	2020-21	33	si	si	384
RE	DGRE01	2020-21	34	si	si	348
RE	DGRE01	2020-21	35	si	si	568
RE	DGRE01	2020-21	36	si	si	416
RE	DGRE01	2020-21	41	si	si	554
RE	DGRE01	2020-21	43	si	si	592
RE	DGRE01	2020-21	45	si	si	442
RE	DGRE01	2020-21	46	si	si	460
RE	DGRE01	2020-21	47	si	si	393
RE	DGRE01	2020-21	49	si	si	427
RE	DGRE01	2020-21	51	si	si	431

Provincia	Distretto	Stagione	UDG	Vocazione	Attiva	Superficie
RE	DGRE01	2020-21	52	si	si	672
RE	DGRE01	2020-21	53	si	si	827
RE	DGRE01	2020-21	57	si	si	464
RE	DGRE01	2020-21	59	si	si	583
RE	DGRE01	2020-21	60	si	si	558
RE	DGRE01	2020-21	61	si	si	510
RE	DGRE01	2020-21	62	si	si	564
RE	DGRE01	2020-21	63	si	si	290
RE	DGRE01	2020-21	64	si	si	416
RE	DGRE01	2020-21	65	si	si	360
RE	DGRE01	2020-21	66	si	si	396
RE	DGRE01	2020-21	67	si	si	459
RE	DGRE01	2020-21	68	si	si	489
RE	DGRE01	2020-21	71	si	si	569
RE	DGRE01	2020-21	72	si	si	437
RE	DGRE01	2020-21	73	si	si	442
RE	DGRE01	2020-21	74	si	si	335
RE	DGRE01	2020-21	75	si	si	392
RE	DGRE01	2020-21	76	si	si	523
RE	DGRE01	2020-21	78	si	si	520
RE	DGRE01	2020-21	79	si	si	401
RE	DGRE01	2020-21	80	si	si	459
RE	DGRE01	2020-21	81	si	si	549
RE	DGRE01	2020-21	82	si	si	825
RE	DGRE01	2020-21	83	si	si	608
RE	DGRE01	2020-21	84	si	si	514
RE	DGRE01	2020-21	85	si	si	465
RE	DGRE01	2020-21	86	si	si	603
RE	DGRE01	2020-21	87	si	si	402
RE	DGRE01	2020-21	88	si	si	384
RE	DGRE01	2020-21	89	si	si	777
RE	DGRE01	2020-21	91	si	si	550
RE	DGRE01	2020-21	92	si	si	417
RE	DGRE01	2020-21	94	si	si	393
RE	DGRE01	2020-21	95	si	si	457
RE	DGRE01	2020-21	97	si	si	540
RE	DGRE01	2020-21	98	si	si	492
RE	DGRE01	2020-21	99	si	si	651
RE	DGRE01	2020-21	101	si	si	577
RE	DGRE01	2020-21	102	si	si	444
RE	DGRE01	2020-21	103	si	si	548
RE	DGRE01	2020-21	104	si	si	505
RE	DGRE01	2020-21	106	si	si	507
RE	DGRE01	2020-21	107	si	si	521
RE	DGRE01	2020-21	108	si	si	350
RE	DGRE01	2020-21	109	si	si	392

Provincia	Distretto	Stagione	UDG	Vocazione	Attiva	Superficie
RE	DGRE01	2020-21	110	si	si	66
RE	DGRE01	2020-21	111	si	si	263
RE	DGRE01	2020-21	606	si	no	365
RE	DGRE01	2020-21	VENTASSO	si	si	2695
RE	DGRE01	2020-21	STRAMBIANA	si	si	1318
RE	DGRE01	2020-21	1205	si	no	351
RE	DGRE01	2020-21	1206	si	no	321
RE	DGRE01	2020-21	GARFAGNO	si	no	9
RE	DGRE01	2020-21	OZOLA	si	no	202
RE	DGRE01	2020-21	OZOLA	si	no	46
RE	DGRE01	2020-21	Parco	si	no	13.249
RE	DGRE03	2020-21	61	SI	SI	404
RE	DGRE03	2020-21	62	SI	SI	504
RE	DGRE03	2020-21	63	SI	SI	484
RE	DGRE03	2020-21	69	SI	SI	595
RE	DGRE03	2020-21	71	SI	SI	510
RE	DGRE03	2020-21	72	SI	SI	420
RE	DGRE03	2020-21	73	SI	SI	343
RE	DGRE03	2020-21	74	SI	SI	426
RE	DGRE03	2020-21	75	SI	SI	195
RE	DGRE03	2020-21	76	SI	SI	416
RE	DGRE03	2020-21	78	SI	SI	522
RE	DGRE03	2020-21	79	SI	SI	469
RE	DGRE03	2020-21	80	SI	SI	708
RE	DGRE03	2020-21	81	SI	SI	535
RE	DGRE03	2020-21	82	SI	SI	486
RE	DGRE03	2020-21	83	SI	SI	427
RE	DGRE03	2020-21	84	SI	SI	379
RE	DGRE03	2020-21	85	SI	SI	521
RE	DGRE03	2020-21	86	SI	SI	536
RE	DGRE03	2020-21	87	SI	SI	537
RE	DGRE03	2020-21	88	SI	SI	429
RE	DGRE03	2020-21	89	SI	SI	704
RE	DGRE03	2020-21	91	SI	SI	413
RE	DGRE03	2020-21	92	SI	SI	492
RE	DGRE03	2020-21	93	SI	SI	722
RE	DGRE03	2020-21	94	SI	SI	387
RE	DGRE03	2020-21	95	SI	SI	585
RE	DGRE03	2020-21	97	SI	SI	599
RE	DGRE03	2020-21	99	SI	SI	258
RE	DGRE03	2020-21	101	SI	SI	476
RE	DGRE03	2020-21	102	SI	SI	631
RE	DGRE03	2020-21	103	SI	SI	619
RE	DGRE03	2020-21	104	SI	SI	378
RE	DGRE03	2020-21	105	SI	SI	443
RE	DGRE03	2020-21	MONTE CORVO	SI	SI	227

Provincia	Distretto	Stagione	UDG	Vocazione	Attiva	Superficie
RE	DGRE03	2020-21	TOANO	SI	SI	267
RE	DGRE04	2020-21	SAN GIOVANNI QUERCIOLA	NO	SI	1113
RE	DGRE04	2020-21	MONTE EVANGELO	NO	SI	868
RE	DGRE04	2020-21	PIANZO	NO	SI	880
RE	DGRE04	2020-21	VISIGNOLO	NO	SI	874
RE	DGRE04	2020-21	CA' DEL VENTO	NO	SI	1228
RE	DGRE04	2020-21	CANOSSA	NO	SI	1316
RE	DGRE04	2020-21	VENDINA LUPO	NO	SI	1750
RE	DGRE04	2020-21	1	NO	SI	271
RE	DGRE04	2020-21	2	NO	SI	633
RE	DGRE04	2020-21	3	NO	SI	326
RE	DGRE04	2020-21	4	NO	SI	559
RE	DGRE04	2020-21	6	NO	SI	730
RE	DGRE04	2020-21	8	NO	SI	641
RE	DGRE04	2020-21	9	NO	SI	580
RE	DGRE04	2020-21	10	NO	SI	732
RE	DGRE04	2020-21	11	NO	SI	451
RE	DGRE04	2020-21	12	NO	SI	444
RE	DGRE04	2020-21	13	NO	SI	625
RE	DGRE04	2020-21	15	NO	SI	399
RE	DGRE04	2020-21	16	NO	SI	379
RE	DGRE04	2020-21	17	NO	SI	424
RE	DGRE04	2020-21	18	NO	SI	287
RE	DGRE04	2020-21	20	NO	SI	587
RE	DGRE04	2020-21	21	NO	SI	565
RE	DGRE04	2020-21	23	NO	SI	480
RE	DGRE04	2020-21	24	NO	SI	562
RE	DGRE04	2020-21	25	NO	SI	586
RE	DGRE04	2020-21	26	NO	SI	623
RE	DGRE04	2020-21	27	NO	SI	835
RE	DGRE04	2020-21	29	NO	SI	519
RE	DGRE04	2020-21	30	NO	SI	470
RE	DGRE04	2020-21	31	NO	SI	509
RE	DGRE04	2020-21	33	NO	SI	485
RE	DGRE04	2020-21	35	NO	SI	797
RE	DGRE04	2020-21	36	NO	SI	391
RE	DGRE04	2020-21	37	NO	SI	502
RE	DGRE04	2020-21	40	NO	SI	805
RE	DGRE04	2020-21	42	NO	SI	701
RE	DGRE04	2020-21	43	NO	SI	398
RE	DGRE04	2020-21	44	NO	SI	555
RE	DGRE04	2020-21	46	NO	SI	345
RE	DGRE04	2020-21	47	NO	SI	496
RE	DGRE04	2020-21	48	NO	SI	599
RE	DGRE04	2020-21	49	NO	SI	568
RE	DGRE04	2020-21	51	NO	SI	417

Provincia	Distretto	Stagione	UDG	Vocazione	Attiva	Superficie
RE	DGRE04	2020-21	52	NO	SI	290
RE	DGRE04	2020-21	53	NO	SI	331
RE	DGRE04	2020-21	54	NO	SI	559
RE	DGRE04	2020-21	55	NO	SI	508
RE	DGRE04	2020-21	58	NO	SI	592
RE	DGRE04	2020-21	59	NO	SI	600
RE	DGRE04	2020-21	60	NO	SI	472
RE	DGRE04	2020-21	64	NO	SI	393
RE	DGRE04	2020-21	65	NO	SI	647
RE	DGRE04	2020-21	67	NO	SI	411
RE	DGRE04	2020-21	106	NO	SI	214
RE	DGRE04	2020-21	107	NO	SI	16
RE	DGRE04	2020-21	108	NO	SI	331
RE	DGRE04	2020-21	109	NO	SI	482
RE	DGRE04	2020-21	MACIGNO	NO	SI	634
RE	DGRE04	2020-21	CA' DEL MONTE	NO	SI	377

tabella 2-3: organizzazione dei distretti di Reggio Emilia per la Stagione-Venatoria 2020-21

Provincia di Parma

Provincia	Distretto	Stagione	UDG	Vocazione	Attiva	Superficie
PR	AC	2020/21	C1	si	si	189,9
PR	AC	2020/21	C2	si	si	186,387
PR	AC	2020/21	C3	si	si	136,137
PR	AC	2020/21	C4	si	si	239,225
PR	AC	2020/21	CURATICO	si	si	2248,479
PR	AC	2020/21	PARMOSSA	si	si	1184,067
PR	AC	2020/21	Alta Val Parma	si	si	2174
PR	PR4DC1	2020/21	64b	si	si	63,702
PR	PR4DC1	2020/21	64	si	si	209,863
PR	PR4DC1	2020/21	55	si	si	123,048
PR	PR4DC1	2020/21	7	si	si	180,828
PR	PR4DC1	2020/21	58	si	si	112,514
PR	PR4DC1	2020/21	56	si	si	129,103
PR	PR4DC1	2020/21	4	si	si	237,822
PR	PR4DC1	2020/21	57	si	si	140,117
PR	PR4DC1	2020/21	5	si	si	187,837
PR	PR4DC1	2020/21	6	si	si	161,112
PR	PR4DC1	2020/21	8	si	si	320,631
PR	PR4DC1	2020/21	20	si	si	290,111
PR	PR4DC1	2020/21	19	si	si	193,103
PR	PR4DC1	2020/21	21	si	si	346,167
PR	PR4DC1	2020/21	66	si	si	318,65
PR	PR4DC1	2020/21	9	si	si	234,839
PR	PR4DC1	2020/21	26	si	si	172,617

Provincia	Distretto	Stagione	UDG	Vocazione	Attiva	Superficie
PR	PR4DC1	2020/21	zrc	si	si	411,725
PR	PR4DC1	2020/21	30	si	si	324,374
PR	PR4DC1	2020/21	34	si	si	165,966
PR	PR4DC1	2020/21	35	si	si	160,778
PR	PR4DC1	2020/21	22 sud-est	si	si	146
PR	PR4DC1	2020/21	22 nord-ovest	si	si	341,299
PR	PR4DC1	2020/21	37 ovest	si	si	221,922
PR	PR4DC1	2020/21	37 est	si	si	85,728
PR	PR4DC1	2020/21	60	si	si	173,656
PR	PR4DC1	2020/21	36	si	si	265,819
PR	PR4DC1	2020/21	39	si	si	570,863
PR	PR4DC1	2020/21	zrc	si	si	114,911
PR	PR4DC1	2020/21	27	si	si	234,771
PR	PR4DC1	2020/21	53	si	si	467,045
PR	PR4DC1	2020/21	51	si	si	324,75
PR	PR4DC1	2020/21	BAZZANO	si	si	645,269
PR	PR4DC1	2020/21	VILLA S. GIOVANNI	si	si	913,391
PR	PR4DC1	2020/21	MONTE SPORNO	si	si	979,868
PR	PR5DC1	2020/21	B1	si	si	109,865
PR	PR5DC1	2020/21	B13	si	si	117,653
PR	PR5DC1	2020/21	B14	si	si	171,486
PR	PR5DC1	2020/21	B15	si	si	74,78
PR	PR5DC1	2020/21	B16	si	si	127,696
PR	PR5DC1	2020/21	B17	si	si	101,503
PR	PR5DC1	2020/21	B18	si	si	140,634
PR	PR5DC1	2020/21	B2	si	si	232,463
PR	PR5DC1	2020/21	B26	si	si	130,958
PR	PR5DC1	2020/21	B27	si	si	121,755
PR	PR5DC1	2020/21	B28	si	si	151,78
PR	PR5DC1	2020/21	B29	si	si	129,436
PR	PR5DC1	2020/21	B3	si	si	110,616
PR	PR5DC1	2020/21	B30	si	si	148,513
PR	PR5DC1	2020/21	B34	si	si	186,142
PR	PR5DC1	2020/21	B4	si	si	105,963
PR	PR5DC1	2020/21	B44	si	si	202,997
PR	PR5DC1	2020/21	B45	si	si	138,045
PR	PR5DC1	2020/21	B5	si	si	67,422
PR	PR5DC1	2020/21	B50	si	si	102,265
PR	PR5DC1	2020/21	B7	si	si	118,767
PR	PR5DC1	2020/21	B8	si	si	136,881
PR	PR5DC1	2020/21	B6	si	si	90,604
PR	PR5DC1	2020/21	B20	si	si	175,186
PR	PR5DC1	2020/21	B46	si	si	122,987
PR	PR5DC1	2020/21	B46	si	si	0,002
PR	PR5DC1	2020/21	B32	si	si	114,968
PR	PR5DC1	2020/21	B10	si	si	111,642

Provincia	Distretto	Stagione	UDG	Vocazione	Attiva	Superficie
PR	PR5DC1	2020/21	B12	si	si	155,404
PR	PR5DC1	2020/21	B11	si	si	254,423
PR	PR5DC1	2020/21	B25	si	si	252,846
PR	PR5DC1	2020/21	B31	si	si	150,044
PR	PR5DC1	2020/21	B47	si	si	156,868
PR	PR5DC3	2020/21	T11	si	si	70,376
PR	PR5DC3	2020/21	T15	si	si	50,862
PR	PR5DC3	2020/21	T17	si	si	59,094
PR	PR5DC3	2020/21	T19	si	si	117,465
PR	PR5DC3	2020/21	T23	si	si	60,672
PR	PR5DC3	2020/21	T41	si	si	137,987
PR	PR5DC3	2020/21	T10	si	si	132,527
PR	PR5DC3	2020/21	T12	si	si	81,235
PR	PR5DC3	2020/21	T48	si	si	55,353
PR	PR5DC3	2020/21	t49	si	si	78,49
PR	PR5DC3	2020/21	t50	si	si	53,425
PR	PR5DC3	2020/21	T13	si	si	132,567
PR	PR5DC3	2020/21	T18	si	si	47,533
PR	PR5DC3	2020/21	T16	si	si	63,726
PR	PR5DC3	2020/21	T20	si	si	60,547
PR	PR5DC3	2020/21	T24	si	si	189,235
PR	PR5DC3	2020/21	T22	si	si	95,911
PR	PR5DC3	2020/21	T34	si	si	71,214
PR	PR5DC3	2020/21	T35	si	si	81,815
PR	PR5DC3	2020/21	T36	si	si	100,226
PR	PR5DC3	2020/21	T42	si	si	119,771
PR	PR5DC3	2020/21	T4	si	si	185,002
PR	PR5DC3	2020/21	T38	si	si	106,563
PR	PR5DC3	2020/21	T9	si	si	79,598
PR	PR5DC3	2020/21	T8	si	si	98,31
PR	PR5DC3	2020/21	T6	si	si	57,321
PR	PR5DC3	2020/21	T7	si	si	64,432
PR	PR5DC3	2020/21	T5	si	si	124,329
PR	PR5DC3	2020/21	T3	si	si	97,56
PR	PR5DC3	2020/21	T2	si	si	114,925
PR	PR5DC3	2020/21	T31	si	si	322,242
PR	PR5DC3	2020/21	T32	si	si	233,608
PR	PR5DC3	2020/21	T1	si	si	149,639
PR	PR5DC3	2020/21	VALLE DEI CAVALIERI	si	si	919,384
PR	PR6DC1	2020/21	Tosca	si	si	4842,842
PR	PR6DC2	2020/21	BELFORTE	si	si	2180,694
PR	PR6DC2	2020/21	Valmozzola	si	si	3605,255
PR	PR8DC1	2020/21	708	si	si	816,483
PR	PR8DC1	2020/21	704	si	si	456,967
PR	PR8DC1	2020/21	709	si	si	430,681
PR	PR8DC1	2020/21	705	si	si	669,155

Provincia	Distretto	Stagione	UDG	Vocazione	Attiva	Superficie
PR	PR8DC1	2020/21	706	si	si	820,45
PR	PR8DC1	2020/21	702	si	si	579,695
PR	PR8DC1	2020/21	703	si	si	367,392
PR	PR8DC1	2020/21	401	si	si	382,341
PR	PR8DC1	2020/21	402	si	si	245,706
PR	PR8DC1	2020/21	410	si	si	240,869
PR	PR8DC1	2020/21	407	si	si	264,273
PR	PR8DC1	2020/21	405	si	si	147,97
PR	PR8DC1	2020/21	408	si	si	269,675
PR	PR8DC1	2020/21	409	si	si	317,828
PR	PR8DC1	2020/21	415	si	si	412,063
PR	PR8DC1	2020/21	416	si	si	354,306
PR	PR8DC1	2020/21	417	si	si	415,67
PR	PR8DC1	2020/21	414	si	si	521,548
PR	PR8DC1	2020/21	406	si	si	236,97
PR	PR8DC1	2020/21	411	si	si	234,128
PR	PR8DC1	2020/21	412	si	si	289,272
PR	PR8DC1	2020/21	413	si	si	362,166
PR	PR8DC1	2020/21	zrc	si	si	261,398
PR	PR8DC1	2020/21	403	si	si	244,031
PR	PR8DC1	2020/21	404	si	si	182,075
PR	PR8DC1	2020/21	418	si	si	245,7
PR	PR8DC1	2020/21	302	si	si	296,191
PR	PR8DC1	2020/21	303	si	si	429,483
PR	PR8DC1	2020/21	304	si	si	452,871
PR	PR8DC1	2020/21	305	si	si	299,97
PR	PR8DC1	2020/21	307	si	si	239,783
PR	PR8DC1	2020/21	308	si	si	401,211
PR	PR8DC1	2020/21	309	si	si	386,143
PR	PR8DC1	2020/21	310	si	si	741,681
PR	PR8DC1	2020/21	311	si	si	396,231
PR	PR8DC1	2020/21	312	si	si	306,481
PR	PR8DC1	2020/21	315	si	si	280,254
PR	PR8DC1	2020/21	316	si	si	351,085
PR	PR8DC1	2020/21	204	si	si	1186,6
PR	PR8DC1	2020/21	121	si	si	125,032
PR	PR8DC1	2020/21	141	si	si	218,358
PR	PR8DC1	2020/21	LAMA	si	si	671,785
PR	PR9DC1	2020/21	1	si	si	10380

tabella 2-4: organizzazione dei distretti di Parma per la Stagione-Venatoria 2020-21

Provincia di Lucca

In Provincia di Lucca, sono stati ridefiniti i confini delle UDG al fine di rendere omogenea la gestione dei vari ungulati. Le nuove UDG coincidono quindi con le UDG già esistenti per la gestione di Capriolo, Daino e Muflone.

Provincia	Distretto	Stagione	UDG	Vocazione	Attiva	Superficie
LU	DGLU11	2020-21	AG1/AFV MONTE PRUNESE	si	si	4610
LU	DGLU11	2020-21	AG 1	si	si	9825
LU	DGLU11	2020-21	AG 2	si	si	7768
LU	DGLU11	2020-21	AG 3	si	si	10233
LU	DGLU11	2020-21	AG 4	si	si	7659
LU	DGLU12	2020-21	AG 5	si	si	11751
LU	DGLU12	2020-21	AG 6	si	si	10338
LU	DGLU12	2020-21	AG 10	si	si	15502

tabella 2-5: organizzazione dei distretti di Lucca per la Stagione-Venatoria 2020-21

2.2 Piano di prelievo venatorio

2.2.1 Piano di prelievo di Comprensorio 2020-2021

	n° capi in prelievo
Maschi adulti (classe III e IV)	60
Maschi subadulti (classe II)	66
Maschi giovani (classe I)	81
Femmine adulte (classe II)	164
Femmine giovani (classe I)	136
Piccoli (classe 0)	250
Totale	757

Tabella 2-6: piano di abbattimento complessivo nel Comprensorio ACATER OCCIDENTALE 20-21

	Prov MO	Prov RE	Prov PR	Prov LU	Totale
Maschi adulti (classe III e IV)	20	32	4	4	60
Maschi subadulti (classe II)	20	29	9	8	66
Maschi giovani (classe I)	30	37	10	4	81
Femmine adulte (classe II)	70	65	14	15	164
Femmine giovani (classe I)	53	54	18	11	136
Piccoli (classe 0)	100	99	27	24	250
Totale	293	316	82	66	757

Tabella2-7: suddivisione del piano di prelievo 20-21 per provincia (incluso istituti faunistici)

A partire da una popolazione complessiva pre-parti stimata in 3.253 capi (stima 2019), si richiede quindi un prelievo totale del 23,3% della consistenza numerica, pari a 757 animali.

2.2.2 Provincia di Modena

DISTRETTO	ISTITUTO	M1	M2	M3	F1	F2	CL0	TOT
MODC01	ATCMO3	6	4	3	13	17	23	66
MODC02	ATCMO3	5	3	3	7	10	13	41
MODC04	ATCMO2	5	3	3	11	13	23	58
MODC05	ATCMO2	5	3	3	12	15	25	63
MODC04	AFV Castagneto	0	0	1	0	1	1	3
MODC04	AFV La Selva	2	2	2	3	4	5	18
MODC04	AFV Ospitaletto	2	2	1	2	3	5	15
MODC04	AFV Grasparossa	0	0	0	0	1	0	1
MODC04	AFV Frignano	0	0	1	1	0	0	2
MODC05	AFV La Mandria	1	1	1	1	2	2	8
MODC05	AFV La Quercia	1	1	1	1	1	1	6
MODC05	AFV S. Antonio	1	1	1	1	1	1	6
MODC05	AFV Puianello	1	0	0	1	1	1	4
MODC05	AFV Rocca Santa Maria	1	0	0	0	1	0	2
TOTALE		30	20	20	53	70	100	293
%		10,2	6,8	6,8	18,1	23,9	34,1	100

Tabella2-8: suddivisione del piano di prelievo in Provincia di Modena 2020-2021

È previsto l'accorpamento al prelievo delle classi femminili (F1 e F2) e della classe 0 (M0 e F0). Per la stagione 2020-2021 è prevista, se necessario, l'attivazione della modalità del "prelievo a scalare" secondo le indicazioni fornite dal Piano Poliennale di Gestione. L'eventuale attivazione del piano a scalare e le relative modalità attuative saranno comunicate in tempo utile al competente ufficio regionale.

2.2.3 Provincia Reggio Emilia

	DIST. DGRE01	DIST. DGRE03	DIST. DGRE04
Maschi adulti (classe III-IV)	21	4	2
Maschi subadulti (classe II)	18	4	2
Maschi giovani (classe I)	23	6	2
Femmine adulte (classe II)	47	8	3

Femmine giovani (classe I)	40	6	2
Piccoli (classe 0)	72	12	4
Totale	221	40	15

Tabella2-9: suddivisione del piano di prelievo in Provincia di Reggio Emilia 2020-2021

	AFV Strambiana	AFV Ventasso	AFV DGRE04 (TUTTE)	TOTALE	%
Maschi adulti (classe III-IV)	2	1	2	32	10,1%
Maschi subadulti (classe II)	2	1	2	29	9,1%
Maschi giovani (classe I)	3	1	2	37	11,7%
Femmine adulte (classe II)	3	1	3	65	20,5%
Femmine giovani (classe I)	3	1	2	54	17,1%
Piccoli (classe 0)	5	2	4	99	31,3%
Totale	18	7	15	316	100,0%

Tabella2-10: suddivisione del piano di prelievo in Provincia di Reggio Emilia 2020-2021

È previsto l'accorpamento al prelievo delle classi femminili (F1 e F2) e della classe 0 (M0 e F0). I piani assegnati nel DGRE04 (distretto di bassa collina a gestione non conservativa), sia all'ATC RE03 che alle AFV ricadenti nel distretto, sono a scalare come nelle stagioni precedenti, con obbligo di comunicazione del prelievo al Tecnico della CTI immediatamente dopo l'abbattimento.

2.2.4 Provincia di Parma

	Area Contigua	PR4DC1	PR5DC1	PR5DC3	PR6DC1	PR6DC2	PR8DC1	PR9DC1
Maschi adulti (classe III-IV)	0	1	1	0	0	0	1	0
Maschi subadulti (classe II)	1	1	0	1	1	0	1	0
Maschi giovani (classe I)	1	1	1	0	0	0	2	1
Femmine adulte (classe II)(*)	1	2	1	1	0	0	3	1
Femmine giovani (classe I)(*)	1	2	1	1	0	1	4	1
Piccoli (classe 0)	1	2	2	2	1	1	5	1
Totale	5	9	6	5	2	2	16	4

Tabella2-11: suddivisione del piano di prelievo in Provincia di Parma 2020-2021

	AFV Lama	AFV Talignano	AFV Case Gabelli	AFV Valle dei Cavalieri	AFV Villa San Giovanni e Paolo	AFV Bazzano
Maschi adulti (classe III-IV)	0	0	0	0	1	0
Maschi subadulti (classe II)	1	0	0	1	0	0
Maschi giovani (classe I)	0	1	1	0	0	1
Femmine adulte (classe II)(*)	1	0	0	1	1	1
Femmine giovani (classe I)(*)	0	1	1	0	1	1
Piccoli (classe 0)	1	1	2	1	2	2
Totale	3	3	4	3	5	5

Tabella2-12: suddivisione del piano di prelievo in Provincia di Parma 2020-2021

	AFV Monte Sporno	AFV Curatico	AFV Alta Val Parma	TOTALE	%
Maschi adulti (classe III-IV)	0	0	0	4	4,9%
Maschi subadulti (classe II)	1	0	1	9	10,9%
Maschi giovani (classe I)	0	1	0	10	12,2%
Femmine adulte (classe II)	0	1	0	14	17,0%
Femmine giovani (classe I)	1	1	1	18	21,9%
Piccoli (classe 0)	1	1	1	27	32,9%
Totale	3	4	3	82	100%

Tabella2-13: suddivisione del piano di prelievo in Provincia di Parma 2020-2021

È previsto l'accorpamento al prelievo delle classi femminili (F1 e F2) e della classe 0 (M0 e F0).

2.2.5 Provincia di Lucca

	DCLU11	DCLU12	AFV Monte Prunese	TOTALE	%
Maschi adulti (classe III-IV)	2	1	1	4	6,1%
Maschi subadulti (classe II)	5	2	1	8	12,1%
Maschi giovani (classe I)	2	1	1	4	6,1%

Femmine adulte (classe II)	11	4	0	15	22,7%
Femmine giovani (classe I)	7	3	1	11	16,7%
Piccoli (classe 0)	19	4	1	24	36,4%
Totale	46	15	5	66	100,00%

Tabella2-14: suddivisione del piano di prelievo in Provincia di Lucca 2020-2021

È previsto l'accorpamento al prelievo delle classi femminili (F1 e F2) e della classe 0 (M0 e F0).

2.2.6 Note per predisposizione del Piano di Prelievo

Provincia di Modena

Si riportano le seguenti considerazioni inerenti la predisposizione del piano di prelievo:

Per il territorio di competenza dell'ATC MO2 l'andamento degli abbattimenti risulta pressoché costante rispetto alle ultime stagioni venatorie, va considerato inoltre che l'attività di caccia è stata ridotta nell'ultimo periodo a causa dell'emergenza Covid 19. I dati dei censimenti al bramito mostrano nel complesso un andamento in leggero aumento, mentre non è stato possibile effettuare i conteggi primaverili a causa delle restrizioni imposte dall'emergenza sanitaria. A seguito delle considerazioni riportate, vista anche la prudenziale riduzione del piano operata nello scorso anno, si propone di confermare il medesimo piano della stagione precedente.

Nell'ATC MO3 si è registrato un modesto incremento dei cervi bramitanti rispetto all'anno 2018 (+ 11 esemplari). Per effetto dell'emergenza sanitaria che ha interessato il nostro Paese, anche nell'ATC MO3 non è stato possibile realizzare la consueta sessione di conteggi a vista da punto fisso vantaggioso. Per tentare una stima della popolazione aggiornando il dato scaturito dai conteggi primaverili 2019 si è fatto perciò ricorso ai dati raccolti mediante il conteggio al bramito 2019 (cfr. tab. 1-3 e 1-5). Il successo di prelievo fatto registrare nella trascorsa stagione venatoria, nonostante la riduzione del periodo di prelievo causata dalla comparsa del virus SARS-CoV-2, risulta pari al 71% del piano di prelievo assegnato: migliore rispetto a quello della trascorsa stagione venatoria (che fu pari al 58%) e con una buona realizzazione della componente femminile (75% del piano assegnato) e dei piccoli (58% dei CL0 assegnati). Gli impatti a carico delle produzioni agricole, assenti nell'anno 2018, sono ricomparsi in entrambi i distretti di gestione, anche se con valori modesti. Tutto ciò considerato, si è ritenuto opportuno applicare tassi di prelievo prudenzialmente bassi alla stima del volume della popolazione ottenuta con il metodo del bramito in ragione (rispettivamente: 12% nel distretto MODC01 e 14% nel distretto MODC02), non essendo accompagnata dalla successiva valutazione mediante osservazione

diretta primaverile. Operando in questo modo il piano di prelievo che si ritiene adeguato proporre per la stagione venatoria 2020-21 risulta essere il medesimo approvato nella stagione scorsa.

Provincia di Reggio Emilia

Si riportano le seguenti considerazioni inerenti la predisposizione del piano di prelievo:

Per il territorio di competenza dell'ATC RE4 l'andamento degli abbattimenti risulta pressoché costante rispetto alle ultime stagioni venatorie, considerando che l'attività di caccia è stata ridotta nell'ultimo periodo a causa dell'emergenza Covid 19. I dati dei censimenti al bramito mostrano nel complesso un andamento in leggero aumento, mentre non è stato possibile effettuare i conteggi primaverili a causa delle restrizioni imposte dall'emergenza sanitaria. A seguito delle considerazioni riportate, vista anche la prudente riduzione del piano operata nello scorso anno, si propone di confermare il medesimo piano della stagione precedente.

Nell'ATC RE03 (nel distretto DGRE03 a gestione conservativa) si è registrato un incremento dei cervi bramitanti rispetto all'anno 2018 (+9 esemplari). Per effetto dell'emergenza sanitaria, anche nell'ATC RE03 non è stato possibile realizzare nell'anno 2020 la consueta sessione di conteggi primaverili a vista da punto fisso vantaggioso. Per tentare una stima della popolazione aggiornando il dato scaturito dai conteggi primaverili del 2019, si è fatto ricorso ai dati raccolti mediante il conteggio al bramito del 2019 (cfr. tab. 1-3, tab. 1-5, Tavola 2-1).

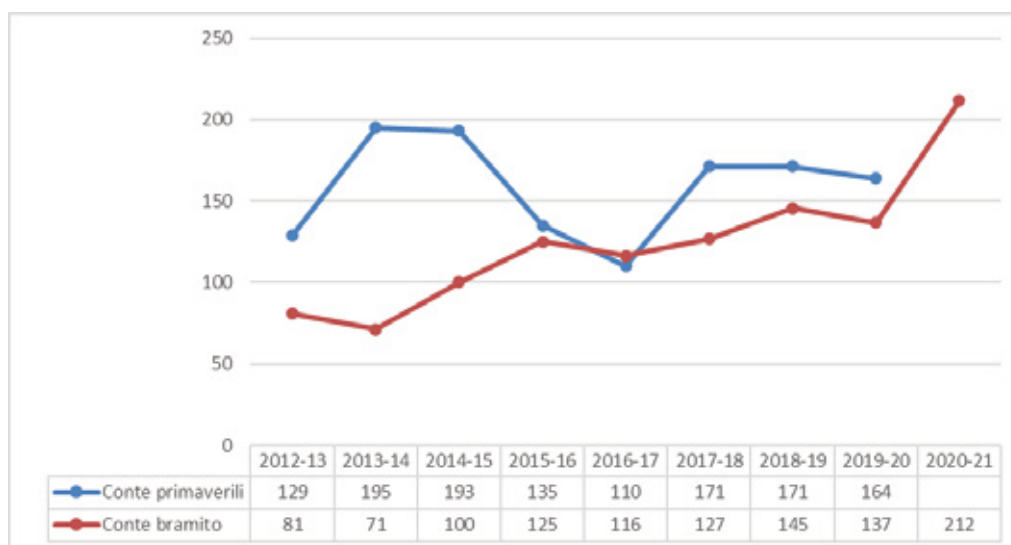


Tavola 2-1: Risultati dei conteggi primaverili e al bramito nel distretto DGRE03.

Il successo di prelievo fatto registrare nella trascorsa stagione venatoria, nonostante la riduzione del periodo di prelievo causata dalla comparsa del virus SARS-CoV-2, risulta pari al 70% del piano di prelievo assegnato (percentuale di prelievo uguale a quella della stagione 2018/19) e con una buona realizzazione della componente femminile (85% del piano assegnato). Tutto ciò considerato, si è ritenuto opportuno applicare un tasso di prelievo prudenzialmente basso alla stima di popolazione ottenuta con il metodo del bramito, non essendo accompagnata dalla tradizionale osservazione diretta primaverile. Osservando poi la sostanziale stabilità della popolazione degli ultimi tre anni di conteggio primaverile (Tavola 2-1), si ritiene adeguato proporre per la stagione venatoria 2020-21 il medesimo piano di prelievo approvato nella stagione scorsa (40 capi).

Nel distretto a gestione non conservativa di bassa collina (DGRE04) si è assistito a un lento ma costante aumento degli effettivi (Tavola 2-2; attualmente presenti circa 30 capi). Il piano di prelievo proposto (30 capi complessivi ripartiti equamente tra ATC e AFV), uguale a quello della stagione precedente, ha lo scopo di limitare la presenza della specie in aree collinari prospicienti la pianura.



Tavola 2-2: Risultati dei conteggi primaverili nel distretto DGRE04.

Provincia di Parma

Si riportano le seguenti considerazioni inerenti la predisposizione del piano di prelievo:

Per il territorio di competenza degli ATC interessati vi è stato un notevole sforzo nell'effettuazione del prelievo con risultati soddisfacenti se si considera il numero di uscite medio per capo prelevato. Ovviamente risulta scarso il prelievo nella classe 0 in quanto l'attività di caccia è stata ridotta nell'ultimo periodo a causa dell'emergenza Covid 19. I dati dei censimenti al bramito mostrano un leggero aumento, mentre non è stato possibile effettuare i conteggi primaverili a causa delle restrizioni imposte dall'emergenza sanitaria.

A seguito della modifica territoriale effettuata nelle ZRC della Provincia di Parma è stato possibile effettuare un prelievo più efficiente nelle aree che costituivano rifugi costanti per i capi con notevole sviluppo di danni.

Nell'annata scorsa, oltre ai casi di bracconaggio evidenziati nelle tabelle precedenti, si sono sviluppati parecchi incidenti automobilistici lungo le direttrici viarie principali verso sud.

Va, inoltre, confermata la presenza numerosa di cervi SIKA opportunamente comunicati. Su alcuni capi del piano di prelievo, inoltre, è in corso analisi genetica per stabilire eventuale grado di ibridazione. A seguito delle considerazioni riportate, vista anche la prudenziale riduzione del piano operata nello scorso anno, si propone un leggero aumento dei capi da prelevare rispetto alla stagione precedente.

Provincia di Lucca

La percentuale di realizzazione del piano risulta pressoché costante rispetto alle ultime stagioni venatorie, va considerato inoltre che l'attività di caccia è stata ridotta nell'ultimo periodo a causa dell'emergenza Covid 19. I dati dei censimenti al bramito mostrano nel complesso un andamento in leggero aumento, mentre non è stato possibile effettuare i conteggi primaverili a causa delle restrizioni imposte dall'emergenza sanitaria. A seguito delle considerazioni riportate, vista anche la prudenziale riduzione del piano operata nello scorso anno, si propone di confermare il medesimo piano della stagione precedente.

COMPENSORIO A.C.A.T.E.R. CENTRALE

**ANALISI CONSUNTIVA
STAGIONE FAUNISTICO-VENATORIA
2019-20**

E

**PROGRAMMA ANNUALE OPERATIVO
DI GESTIONE DEL CERVO
2020-21**

1 ANALISI CONSUNTIVA STAGIONE VENATORIA 2019-2020

1.1 Individuazione cartografica dell'areale annuale e riproduttivo della popolazione di cervo del Comprensorio ACATER

1.1.1 Areale di distribuzione

	Maglie di presenza stabile o stagionale kmq	percentuale
Provincia di Firenze	77	5%
Provincia di Prato	158	9%
Provincia di Pistoia	463	28%
Provincia di Bologna	818	49%
Confine	164	10%
Totale	1.680	100,0%

Tabella 1-1: distribuzione provinciale del cervo nel Comprensorio ACATER.

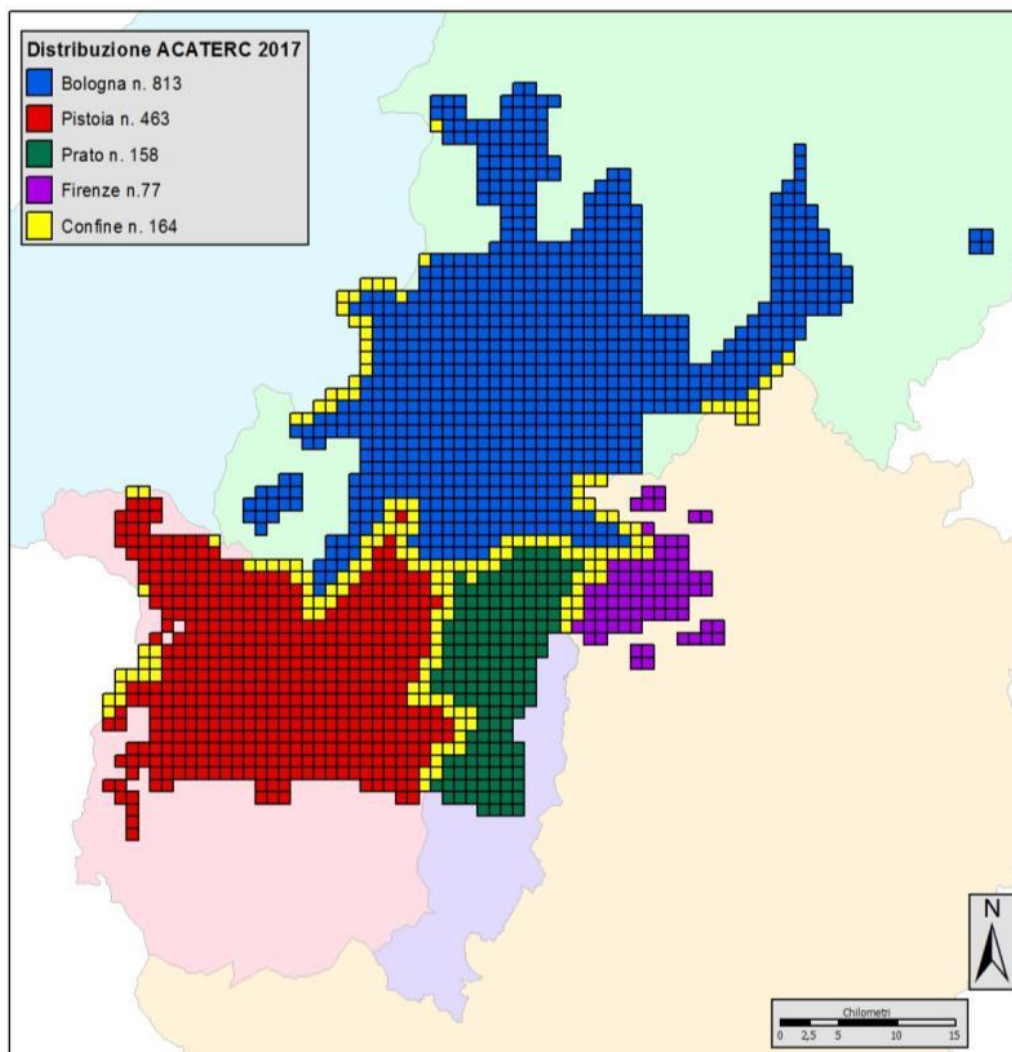


Tavola 1-1 distribuzione del cervo nel Comprensorio ACATER CENTRALE

1.1.2 Areale riproduttivo

	Maglie di presenza attività riproduttiva kmq	percentuale
Provincia di Firenze	52	8%
Provincia di Prato	131	20%
Provincia di Pistoia	190	29%
Provincia di Bologna	228	34%
Confine	65	10%
Totale	666	100,0%

Tabella 1-2: distribuzione provinciale dell'attività riproduttiva del cervo nel Comprensorio ACATER.

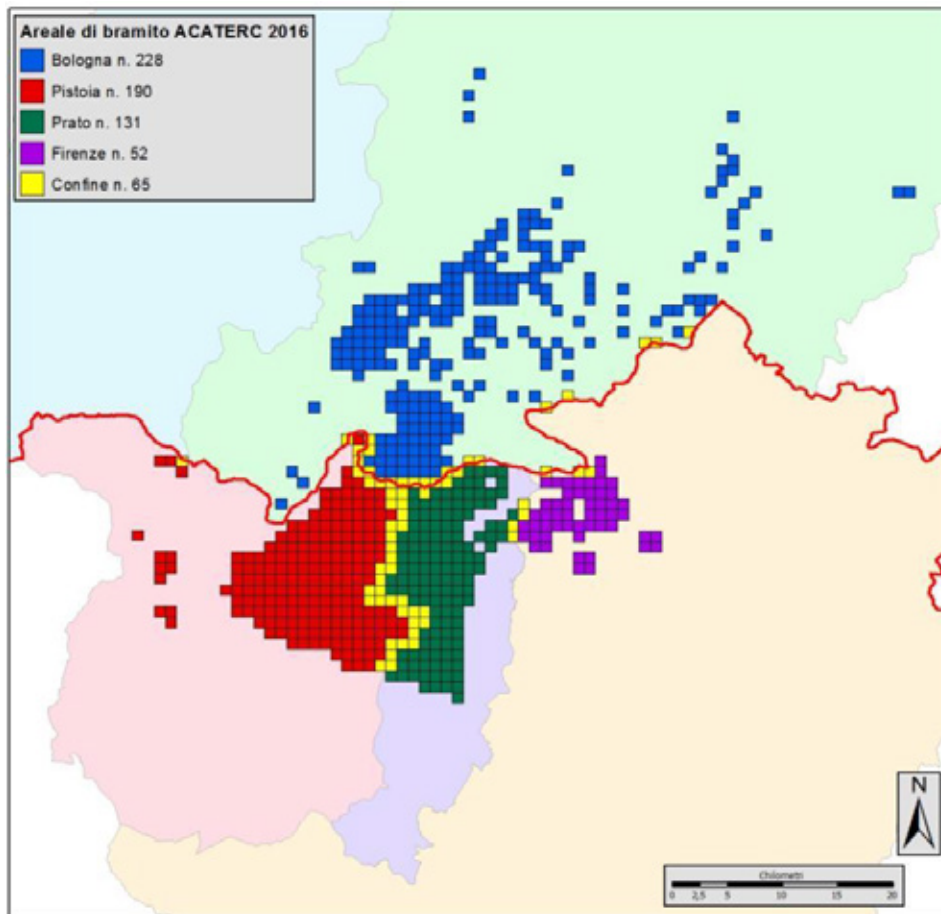


Tavola 1-2: distribuzione dell'areale riproduttivo del cervo nel Comprensorio ACATER CENTRALE

1.2 Risultati del monitoraggio

1.2.1 Conteggi al bramito anno 2019

	2010	2011	2012	2013	2014	2015	2016	2017	2018	2019	
Pr FI	Nr. Maschi bramanti totale	26	32	26	32	31	39	48	45	40	
	Kmq censiti	27,32	31,96	46,76	61,17	61,50	62,1	62,1	62,1	62,1	
	Densità su areale censito	0,95	1,00	0,56	0,52	0,50	0,63	0,77	0,73	0,76	0,64
	Densità su areale riproduttivo totale	0,54	0,56	0,44	0,62	0,60	0,75	0,92	0,87	0,90	0,77
Pr PO	Nr. Maschi bramanti totale	112	119	157	126	135	121	125	118	122	131
	Kmq censiti	97,18	133,97	130,40	134,36	134,50	135,50	135,50	135,50	135,50	135,50
	Densità su areale censito	1,15	0,89	1,20	0,94	1,00	0,89	0,92	0,87	0,90	0,97
	Densità su areale riproduttivo totale	0,80	0,83	1,08	0,80	1,03	0,92	0,95	0,90	0,93	1,00

Pr PT	Nr. Maschi bramenti totale	178	168	182	206	153	187	167	142	144	154
	Kmq censiti	138,80	132,50	137,24	123,94	153,37	153,37	190,00	190,00	190,00	190
	Densità su areale censito	1,28	1,27	1,32	1,66	1,00	1,21	0,88	0,74	0,76	0,82
	Densità su areale riproduttivo totale	0,77	0,72	0,97	1,02	0,66	0,98	0,88	0,74	0,76	0,82
Pr BO	Nr. Maschi bramenti totale	126	158	180	178	186	175	194	205	200	210
	Kmq censiti	239,88	239,88	239,88	239,88	239,88	239,88	239,88	239,88	239,88	239,88
	Densità su areale censito	0,52	0,53	0,75	0,75	0,78	0,73	0,81	0,85	0,83	0,88
	Densità su areale riproduttivo totale	0,52	0,53	0,75	0,75	1,08	1,01	0,73	0,78	0,75	0,79

Tabella 1-3: superfici monitorate e densità di maschi bramenti nel Comprensorio ACATER dal 2010 al 2019

1.2.2 Stima della struttura di popolazione e della consistenza

	<i>n</i>	P	FA/FG	MG	MS	MA	Ind
Prov FI*	274	61	113	27	38	32	3
%	100	22,5	41,7	10,0	14,0	11,8	1,1
Prov PO*	1.671	305	796	105	159	243	63
%	100	19,0	49,5	6,5	9,9	15,1	3,8
Prov PT	120	22	60	9	11	7	11
%	100	18,3	54,0	5,8	9,2	7,5	9,2
Totale	2.065	388	969	141	208	282	77
%	100,0	18,8	46,9	6,8	10,1	13,7	3,7

Tabella 1-4: struttura di popolazione del cervo *dati ricavati dalle osservazioni durante la s.v. 19-20

1.2.3 Stima della consistenza di popolazione

Province	Areale distributivo Kmq*	Cervi bramenti N°	Consistenza Ipotesi 1 Cervi adulti 14 %	Consistenza Ipotesi 2 Cervi adulti 17 %	Densità su distributivo Ipotesi 1 capi/Kmq	Densità su distributivo Ipotesi 2 capi/kmq	Consistenza media Cervi adulti 15,5%	Densità su distributivo media capi/Kmq	Densità su distretto media capi/Kmq
FI	86	40	286	235	3,3	2,7	258	3,0	0,8
PO	176	131	936	770	5,3	4,4	845	4,8	4,6
PT	512	154	1.103	908	2,2	1,8	996	1,9	2,1
BO**	906	210	1500	1235	1,7	1,4	1355	1,5	-
TOTALE	1.680	535	3825	3148	12,5	10,2	3454	11,2	-

Tabella 1-5: stime delle consistenze autunnali e delle densità della popolazione in base ai maschi bramenti.

*areale distributivo comprensivo delle maglie di confine

** Per Bologna la migliore stima autunnale (relazione DREAM) è stata di 1.641 capi con percentuale maschi del 12,8%.

Distretto FIDC01 *

	N	P	FA-FG	MG	MS	MA	ind
n°	184	28	61	28	19	16	(32)
%	100	18,4	40,1	18,4	12,5	10,5	(17,4)

Distretto PODC01*

	N	P	FA-FG	MG	MS	MA	ind
n°	900	157	475	24	46	86	(112)
%	100	19,9	60,3	3,0	5,8	10,9	(12,4)

Distretto PTDC01**

	N	P	FA-FG	MG	MS	MA	ind
n°	120	22	60	9	11	7	11
%	100	18,3	54,0	5,8	9,2	7,5	9,2

Provincia di Bologna

	N	P	FA-FG	MG	MS	MA	ind
n°	1641	387	683	143	218	210	-
%	100	23,6	33,4	8,8	13,3	12,8	

Tabella 1-6 : stime delle consistenze e/o della struttura in base alle osservazioni in contemporanea. *per Firenze e Prato : dati ricavati da due (FI) e tre (PO) serate di transetti notturni in contemporanea per la stima della struttura primaverile anno 2019 (anno 2020 non effettuato)

** dato riferito alla sola UDG n°2 anno 2019 (2020 non effettuato)

Per Bologna la migliore stima pre-parti disponibile si basa sulla consistenza autunnale stimata col conteggio dei maschi bramitanti (tab. 1.5), modificata per la primavera successiva tenendo conto del prelievo venatorio 2019-20 (342) e degli esemplari rinvenuti morti (11). Quindi $1641 - 342 - 11 = 1298$ capi pre-parti. Il valore risultante è stato poi moltiplicato per un fattore di correzione derivato dai conteggi primaverili al primo verde degli anni 2017-19 (+ 19%). La stima più plausibile della consistenza dei cervi del Bolognese per la primavera 2020 è quindi di 1532 capi, con un leggero incremento rispetto alla primavera precedente (+ 11,6%).

In complesso, al netto dei prelievi invernali, la consistenza totale pre-parti 2020 sui due versanti è stimabile intorno ai 3371 capi (2 capi per kmq).

Province	stima consistenze pre-parti
FI	231
PO	751
PT	857
BO	1.532
totale	3.371

Tabella 1-7 : Stima delle consistenze pre-parti per provincia e per comprensorio al netto dei prelievi 19-20. Valori primaverili sui quali modulare il piano di prelievo.

1.3 Analisi della gestione faunistico-venatoria

1.3.1 Organizzazione dei distretti

ACATER		2013-14	2014-15	2015-16	2016-17	2017-18	2018-19	2019-20
Provincia Firenze	N° distretti	1	1	1	1	1	1	1
	N° UDG	9	9	10	11	12	13	13
	Sup totale (ha)	27.969	27.969	28.272	28.727	28.885	31.559	31.559
Provincia Prato	N° distretti	1	1	1	1	1	1	1
	N° UDG	8	9	9	9	9	9	9
	Sup totale (ha)	17.715	18.243	18.243	18.243	18.243	18.243	18.243
Provincia Pistoia	N° distretti	1	1	1	1	1	1	1
	N° UDG	77	95	95	95	95	95	95
	Sup totale (ha)	42.295	52.651	52.651	52.651	52.651	52.651	52.651
Provincia Bologna	N° distretti	7	7	7	7	7	7	7
	N° UDG	53	53	53	53	53	71	71
	Sup totale (ha)	93.848**	93.848**	93.848**	93.848**	93.848**	93.848**	93.848**
ACATER	N° distretti	10	10	10	10	10	10	10
	N° UDG	153	172	172	172	172	173	173
	Sup totale (ha)	209.689	220.045	220.045	221.178	221.178	223.852	223.852

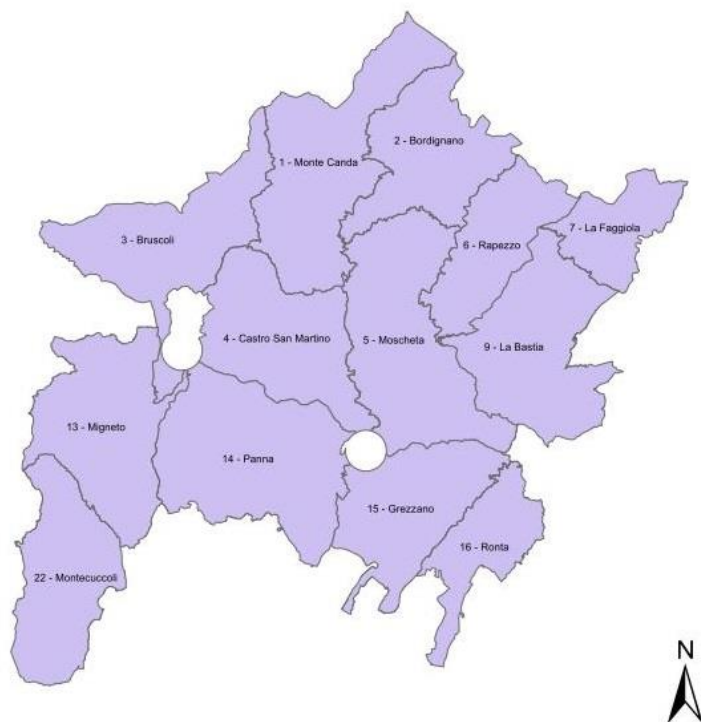
Tabella 1-8: organizzazione dei distretti nel Comprensorio ACATER

**= superficie realmente operativa

Provincia di Firenze

Distretto	UDG	vocazione	attiva	Ettari
FIDC02	DCSFI-01	si	si	4.659
FIDC02	DCSFI-02	si	si	3.701
FIDC02	DCSFI-03	si	si	3.276
FIDC02	DCSFI-04	si	si	3.411
FIDC02	DCSFI-05	si	no	4.199
FIDC02	DCSFI-06	si	no	2.955
FIDC02	DCSFI-07	si	no	1.250
FIDC02	DCSFI-09	si	no	3.348
FIDC02	DCSFI-13	si	si	4.810
FIDC02	DCSFI-14	si	si	6.541
FIDC02	DCSFI-15	si	no	4.009
FIDC02	DCSFI-16	si	no	4.069
FIDC02	DCSFI-22	si	si	2.674
FIDC02	AAVFI-10	si	si	303
FIDC02	AAVFI-11	si	si	158
FIDC02	AAVFI-13	si	si	455
FIDC02	AFVFI-19	si	si	441
FIDC02	AFVFI-26	si	si	118
FIDC02	AFVFI-22	si	si	505
FIDC02	AFVFI-32	si	si	625

Tabella 1-9: superfici delle sub unità del distretto FIDC02



Provincia di Prato

Distretto	UDG	vocazione	denominazione	attiva	Ettari
PODC01	DCSPO01	si	40- La Rasa	si	1.001
PODC01	DCSPO02	si	41- Gavigno	si	2.917
PODC01	DCSPO03	si	42- Cavarzano	si	2.905
PODC01	DCSPO04	si	43- Sasseta	si	1.790
PODC01	DCSPO05	si	44- Migliana	si	2.754
PODC01	DCSPO06	si	45- Vernio	si	1.987
PODC01	DCSPO07	no	46- Montemurlo	si	3.030
PODC01	DCSPO08	no	47- La Foresta	si	1.331
PODC01	DCSPO09	si	48- Calvana Rio B.	si	4.704
PODC01	AFV PO01	no	Afv Javello	si	528

Tabella 1-10: superfici delle sub unità del distretto PODC01

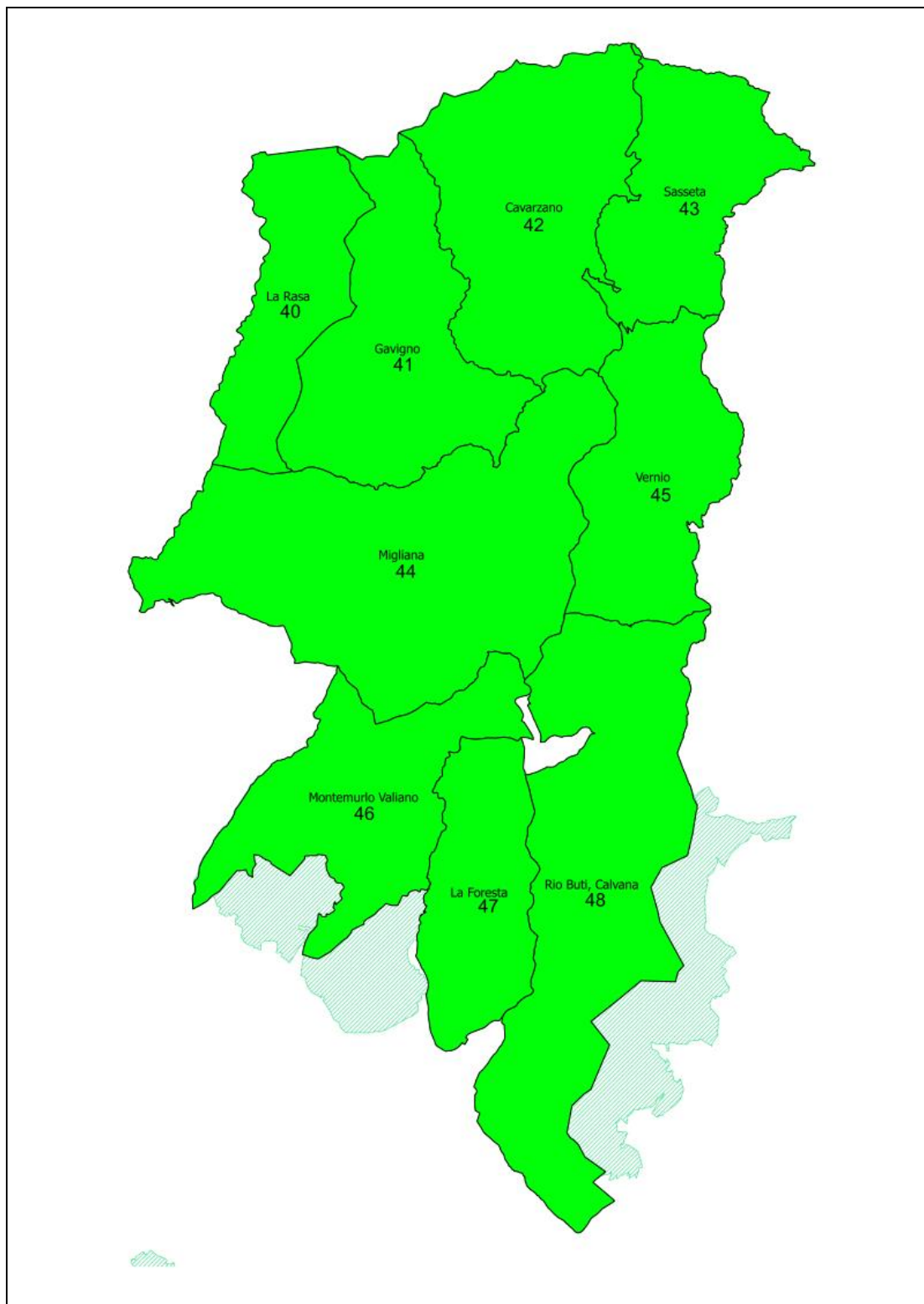


Tavola 1-3: cartografia dei distretti del distretto PODC01

Provincia di Pistoia

Distretto	UDG	vocazione	attiva	Ettari
1	0101	si	si	276
1	0102	si	si	518
1	0103	si	si	339
1	0104	si	si	462
1	0105	si	si	864
1	0106	si	si	891
1	0107	si	si	506
1	0108	si	si	681
1	0109	si	si	411
1	0110	si	si	688
1	0111	si	si	260
1	0112	si	si	715
1	0113	si	si	619
1	0114	si	si	444
1	0115	si	si	479
1	0116	si	si	348
1	0117	si	si	710
1	0118	si	si	305
1	0119	si	si	894
1	AF02	si	si	111
2	0201	si	si	261
2	0202	si	si	409
2	0203	si	si	456
2	0204	si	si	555
2	0205	si	si	624
2	0206	si	si	428
2	0207	si	si	599
2	0208	si	si	973
2	0209	si	si	837
2	0210	si	si	609
2	0211	si	si	903
3	0301	si	si	652
3	0302	si	si	497
3	0303	si	si	381
3	0304	si	si	469
3	0305	si	si	456
3	0306	si	si	427
3	0307	si	si	487
3	0308	si	si	431
3	0309	si	si	372
3	0310	si	si	434
3	0311	si	si	405
3	0312	si	si	591
3	0313	si	si	305
3	0314	si	si	401
3	0315	si	si	520
3	0316	si	si	403
3	0317	si	si	365
3	0318	si	si	299
3	0319	si	si	510
3	0320	si	si	502
3	0321	si	si	499
3	0322	si	si	345
3	AF04	si	si	786
4	0401	si	si	341
4	0402	si	si	661
4	0403	si	si	597
4	0404	si	si	612
4	0405	si	si	344

Distretto	UDG	vocazione	attiva	Ettari
4	0406	si	si	594
4	0407	si	si	463
4	0408	si	si	751
4	0409	si	si	363
4	0410	si	si	459
4	0411	si	si	767
4	0412	si	si	637
4	0413	si	si	472
4	0414	si	si	554
4	0415	si	si	853
4	0416	si	si	578
4	0417	si	si	896
5	0501	si	si	793
5	0502	si	si	621
5	0503	si	si	782
5	0504	si	si	1109
5	0505	si	si	1040
5	0506	si	si	974
5	0507	si	si	1153
5	0508	si	si	865
5	0509	si	si	1018

Tavola 1-11: superfici delle sub unità del distretto PTDC01

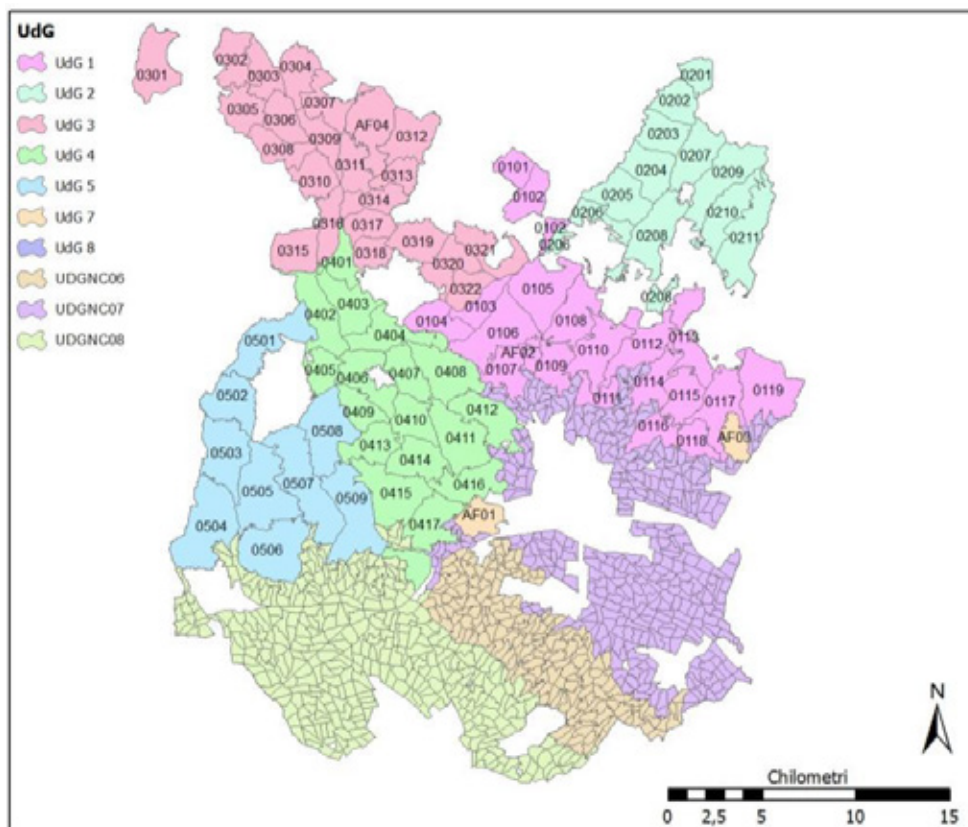


Tavola 1-4: cartografia del distretto PTDC01 a partire dalla stagione venatoria 2014-2015 per le 5 UdG in area conservativa e dalla s.v.2016-2017 per le 2 UdG in area non conservativa, suddivise in subunità (la numerazione delle sottozone è stata omessa per la leggibilità della tavola).

Provincia di Bologna

Distretto	UDG	vocazione	attiva	Ettari
BODC1	12	si	si	7718
BODC2	10	si	si	16851
BODC3	14	si	si	13905
BODC4	8	si	si	20921
BODC5	2	si	si	3650
BODC6	10	no	si	32820
BODC7	15	si	si	52919

Tabella 1-12: superfici delle subunità della Provincia di Bologna (incluse aree non abitate dal cervo)

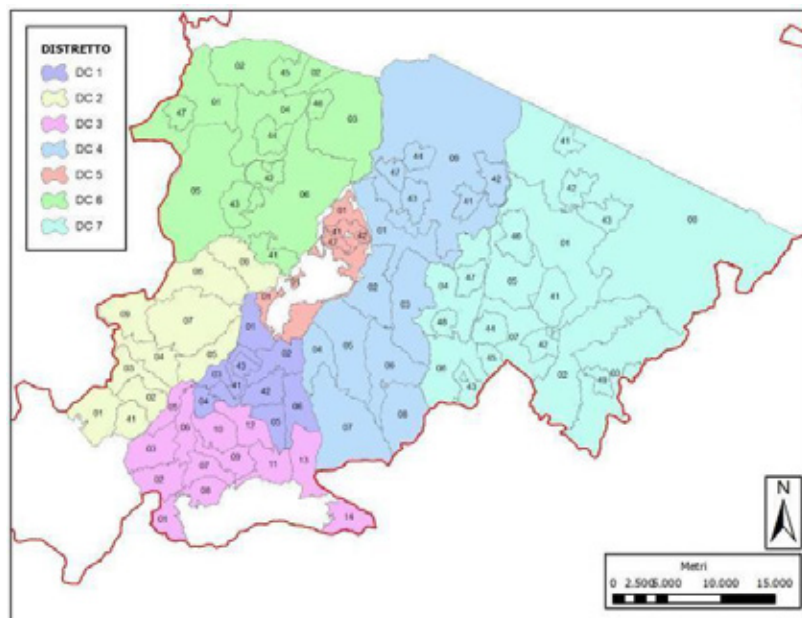


Tavola 1-5: cartografia dei distretti di Bologna dal 2013-2014. La numerazione delle subzone è entro Distretto, mentre quella delle Aziende è entro ATC.

1.3.2 Risultati di prelievo

Gli abbattimenti complessivi effettuati durante la stagione venatoria 2019-2020 vengono di seguito illustrati.

	Prov FI				Prov PO				Prov PT				Prov BO			
	P.P.	Ass	Prel	%	P.P.	Ass	Prel	%	P.P.	Ass	Prel	%	P.P.	Ass	Prel	%
Maschi adulti	6	6	6	100,0	15	15	14	93,3	21	21	23	109,5	40	40	29	72,5
Maschi subadulti	9	9	5	55,5	17	17	14	82,4	20	20	17	85,0	62	62	43	69,4
Maschi giovani	9	9	8	88,9	12	12	10	83,3	13	13	13	100,0	39	39	36	92,3
Femmine adulte	15	15	11	73,3	14	14	16	114,3	63	63	47	74,6	150	150	114	76,0
Femmine giovani	7	7	4	57,1	30	30	26	86,7	30	30	17	56,7	62	62	32	51,6
Piccoli	30	30	9	30,0	52	52	24	46,2	120	120	22	18,3	189	189	89	47,1
	76	76	41	53,9	140	140	104	74,3	267	267	139	52,1	542	542	343	63,3

Tabella 1-13: riepilogo dei prelievi effettuati durante la stagione venatoria 2019-2020 nel comprensorio ACATER

Di seguito il piano di prelievo assegnato e realizzato, con relative percentuali, durante le ultime 5 stagioni faunistico-venatorie dal 2015-2016 al 2019-2020 (escluso istituti privati) e, nell'ultima stagione venatoria, negli istituti privati.

Provincia di Firenze

	2015-2016			2016-2017			2017-2018			2018-2019			2019-2020		
	Ass	Prel	%	Ass	Prel	%	Ass	Prel	%	Ass	Prel	%	Ass	Prel	%
Maschi adulti	3	1	33,3	3	2	66,7	3	2	66,7	3	2	66,7	3	3	100,0
Maschi subadulti	4	5	125,0	4	2	50,0	4	3	75,0	6	6	100,0	6	5	83,3
Maschi giovani	3	2	66,7	3	1	33,3	5	5	100,0	6	5	83,3	6	4	66,7
Femmine adulte	9	5	55,6	10	2	20,0	10	5	50,0	10	7	70,0	10	6	60,0
Femmine giovani	2	-	-	3	1	33,3	4	-	-	5	5	100,0	5	4	80,0
Piccoli	10	4	40,0	13	3	23,1	14	4	28,6	15	5	33,3	18	5	27,8
	31	17	54,8	36	11	30,6	40	19	47,5	45	30	66,7	48	27	56,3

Tabella1-14: piano di prelievo assegnato e realizzato con percentuali di prelievo nel distretto FIDC02

PROV FI DCF102	AFV DOGANA AFVFI19		AFV PANNA AFVFI32		AFV TRAVERSA AFVFI22		AAV PASSEGGERE AAVFI10		AAV ROVIGNALE AAVFI13		AAV MASCHERE AAVFI11		AAV IL PERO AAVFI26		totale		%
	ass.	prel.	ass.	prel.	ass.	prel.	ass.	prel.	ass.	prel.	ass.	prel.	ass.	prel.	ass.	prel.	
	Maschi adulti	1	1	-	1	-	-	1	1	1	0	-	-	-	-	3	
Maschi subadulti	1	0	1	0	1	0	-	-	-	-	-	-	-	-	3	0	0,0
Maschi giovani	1	1	1	1	1	0	-	-	-	-	-	-	-	-	3	2	6,7
Femmina adulte	-	1	-	1	1	0	1	1	1	1	1	1	1	0	5	5	100
Femmine giovani	1	0	1	0	-	-	-	-	-	-	-	-	-	-	2	0	0,0
Piccoli	3	2	2	1	2	0	2	1	2	0	1	-	-	-	12	4	3,3
totale	7	5	5	4	5	0	4	3	4	1	2	0	1	0	28	14	50,0

Tabella 1-15 : percentuali di realizzazione del piano di prelievo nelle AFV/AAV 2018-2019

Provincia di Prato

	2015-2016			2016-2017			2017-2018			2018-2019			2019-2020		
	Ass	Prel	%	Ass	Prel	%	Ass	Prel	%	Ass	Prel	%	Ass	Prel	%
Maschi adulti	12	10	83,3	14	16	114,3	14	16	114,3	15	17	113,3	14	13	92,9
Maschi subadulti	16	9	56,3	18	12	66,7	18	10	55,6	15	11	73,3	15	12	80,0
Maschi giovani	12	10	83,3	12	10	83,3	12	12	100,0	12	11	91,7	11	9	81,8
Femmine adulte	38	38	100,0	29	33	113,8	29	29	100,0	24	26	108,3	28	24	85,7
Femmine giovani	16	12	75,0	12	11	91,7	12	9	75,0	13	16	123,1	13	15	115,4
Piccoli	51	29	56,9	45	29	64,4	45	35	77,8	45	22	48,9	49	21	42,9
totale	145	108	74,5	130	111	85,4	130	111	85,4	124	103	83,1	130	94	72,3

Tabella1-16: piano di prelievo assegnato e realizzato con percentuali di prelievo nel distretto PODC01

PROV PO DCPO01	AFV JAVELLO AFVPO01		%
	ass.	prel.	
Maschi adulti	1	1	100
Maschi subadulti	2	2	100
Maschi giovani	1	1	100
Femmina adulte	2	2	100
Femmine giovani	1	1	100
Piccoli	3	3	100
totale	10	10	100

Tabella 1-17 : percentuali di realizzazione del piano di prelievo nelle AFV/AAV 2019-2020 nella provincia di Prato

Provincia Pistoia

	2015-2016			2016-2017			2017-2018			2018-2019			2019-2020		
	Ass	Prel	%	Ass	Prel	%	Ass	Prel	%	Ass	Prel	%	Ass	Prel	%
Maschi adulti	26	14	53,8	27	23	85,2	25	11	44	21	15	71,4	21	23	109,5
Maschi subadulti	37	23	62,2	35	31	88,6	32	29	90,6	22	19	86,4	20	17	85,0
Maschi giovani	23	16	69,6	21	20	95,2	20	19	95	16	17	106,3	13	13	100,0
Femmine adulte	73	63	86,3	82	69	84,1	78	59	75,6	63	68	107,9	63	47	74,6
Femmine giovani	28	8	28,6	30	14	46,7	30	8	26,7	31	12	38,7	30	17	56,7
Piccoli	93	30	32,3	92	37	40,2	120	29	24,2	110	28	25,5	120	22	18,3
	280	154	55	287	194	67,6	305	155	50,8	263	159	60,5	267	139	52,1

Tabella1-18: piano di prelievo assegnato e realizzato con percentuali di prelievo in Provincia di Pistoia

PROV PT DCPT01	AATV COLLE ALBERTO		AATV ALTO OMBRONE		totale		%
	ass.	prel.	ass.	prel.	ass.	prel.	
Maschi adulti	1	1	0	0	2	1	50,0
Maschi subadulti	1	0	1	0	2	0	00,0
Maschi giovani	1	0	1	0	2	0	00,0
Femmina adulte	3	1	1	0	4	1	25,0
Femmine giovani	2	0	1	0	3	0	00,0
Piccoli	5	0	1	0	6	0	00,0
totale	13	2	5	0	19	2	9,50

Tabella 1-19 : percentuali di realizzazione del piano di prelievo nelle AFV/AAV 2019-2020

Provincia Bologna

	2015-2016			2016-2017			2017-2018			2018-2019			2019-2020		
	Ass	Prel	%	Ass	Prel	%	Ass	Prel	%	Ass	Prel	%	Ass	Prel	%
Maschi adulti	50	51	102,0	52	52	100,0	50	44	88,0	47	40	85,1	40	29	72,5
Maschi subadulti	77	54	70,1	80	55	68,8	77	52	67,5	72	60	83,3	62	43	69,4
Maschi giovani	49	47	95,9	51	53	103,9	50	42	84,0	47	46	97,9	39	36	92,3
Femmine adulte	164	130	79,3	171	135	79,0	165	119	72,1	158	125	79,1	150	114	76,0
Femmine giovani	68	43	63,2	70	43	61,4	72	28	38,9	67	23	34,3	62	32	51,6
Piccoli	208	134	64,4	212	134	63,2	210	99	47,1	195	97	49,7	189	89	47,1
	618	459	74,3	636	472	74,2	624	384	61,5	391	586	66,7	542	343	63,3

Tabella 1-20: piano di prelievo assegnato e realizzato con percentuali di prelievo in Provincia di Bologna.

distretto	zona	MA	MSA	MG	FA	FG	P	Tot	N
BODC1	Grizzana	4/4	5/7	3/5	15/17	5/7	13/22	45/62	69/114
	AFV Palazzo-Prada	0/1	0/1	0/1	0/2	0/1	1/4	1/10	
	AFV Castelmerlino	1/1	1/2	1/1	3/4	1/2	3/4	10/14	
	AFV Monteacuto	0/2	1/3	1/2	6/8	1/3	4/10	13/28	
BODC2	Bombiana	3/3	4/5	4/3	11/12	5/4	12/15	39/42	40/50
	AFV Corsiccio	0	0	0	1/3	0/1	0/4	1/8	
BODC3	Castel di Casio	4/5	5/8	4/5	18/20	7/8	14/26	52/71	151/242
	Camugnano	7/12	16/19	13/11	34/50	9/20	20/60	99/170	
BODC4	Monzuno-Montorio	2/2	2/3	2/2	8/7	0/3	8/9	22/26	22/26
BODC5	Preparco M. Sole	2/2	1/3	4/2	5/5	3/2	4/6	19/20	23/26
	AFV Reno Setta	1/1	1/1	0/1	1/1	0	1/2	4/6	
BODC6	ATC	1/1	1/1	0	1/1	0/1	0/2	3/6	5/30
	AFV Malfolle	0/1	0	0/1	0/1	0/1	0/2	0/6	
	AFV Pradole	0/1	0	0	0/3	0	0/2	0/6	
	AFV M. S. Giovanni	1/0	1/1	0/1	0/1	0/1	0/2	2/6	
	AFV Pramonte	0	0/1	0	0/1	0/1	0/2	0/6	
BODC 7	Monterenzio	1/1	1/2	1/1	5/4	0/2	5/6	13/16	33/54
	AFV Maleto	0	1/1	1/1	0/2	0/1	0/1	2/6	
	AFV Cà Domenicali	0/1	1/1	0	2/2	0/1	0/1	3/6	
	AFV S. Uberto	1/1	2/2	0/1	4/4	1/1	3/5	11/14	
	AFV Piccola Selva	1/1	0	1/1	0/2	0/1	0/1	2/6	
	AFV Lagune	0	0/1	1/1	0/1	0/1	1/2	2/6	
ATC + AFV		29/40	43/62	36/39	114/150	32/62	89/189	342/542	343/542
Tot 2 ATC		24/30	35/48	31/28	97/115	29/47	76/145	291/413	292/413
Tot 14 AFV		5/10	8/14	5/11	17/35	3/15	13/44	51/129	51/129

Tabella 1-21: Realizzazione del piano di prelievo per distretto e istituto in Provincia di Bologna nella stagione venatoria 2019-202

1.3.3 Sforzo di caccia

Distribuzione territoriale dello sforzo venatorio e dei prelievi

anno	DISTRETTI	Capi assegnati	Capi abbattuti	N° uscite totali	N° medio uscite per capo abbattuto	N° medio uscite per capo assegnato
2019-20	FIDC01	48	27	631	23,4	13,1
	PODC01	130	94	1.561	16,6	12,0
	PTDC01	267	139	3.316	23,8	12,4
	PROV Bologna	542	343	3.121*	9,1	-

Tabella 1-22: capi assegnati e sforzo di caccia nei territori di competenza degli ATC del Comprensorio (escluso istituti faunistici) ACATER

* esclusi i capi assegnati non prelevati, per i quali non sono note le uscite effettuate

Provincia di Firenze

Anno	UDG	N° uscite	Capi prelevati	N° uscite per capo abbattuto
2018-19	DCSFI-01	12	0	-
	DCSFI-02	0	0	-
	DCSFI-03	105	9	11,7
	DCSFI-04	63	3	21,0
	DCSFI-13	337	14	24,1
	DCSFI-14	86	0	-
	DCSFI-22	28	1	28,0
	AAVFI-10	3	3	1,0
	AAVFI-11	0	0	-
	AAVFI-13	16	1	16,0
	AFVFI-19	7	5	1,4
	AFVFI-22	11	0	-
	AFVFI-26	0	0	-
	AFVFI-32	28	4	3,0

Tabella 1-23: Capi prelevati e sforzo di caccia per UDG distretto FIDC02

Provincia di Prato

Anno	UDG	N° uscite	Capi prelevati	N° uscite per capo abbattuto
2018-19	DCSPO-01	96	6	16,0
	DCSPO-02	407	27	15,1
	DCSPO-03	115	5	23,0
	DCSPO-04	16	1	16,0
	DCSPO-05	241	17	14,2
	DCSPO-06	1	0	-
	DCSPO-07	381	19	20,1
	DCSPO-08	301	19	15,8
	DCSPO-09	2	0	-
	AFVPO-01	22	10	2,2

Tabella 1-24: Capi prelevati e sforzo di caccia per UDG distretto FIDC02**Provincia di Pistoia**

Anno	UDG	N° uscite	Capi prelevati	N° uscite per capo abbattuto
2019-20	DCSPT-01	960	53	18,1
	DCSPT-02	683	37	18,5
	DCSPT-03	137	3	45,7
	DCSPT-04	118	3	39,3
	DCSPT-07	1.397	41	34,1
	AAVPT-01	0	0	0
	AAVPT-02	21	2	10,5

Tabella 1-25: Capi prelevati e sforzo di caccia per UDG distretto PTDC01

Provincia di Bologna

Anno	UDG	N° uscite	Capi prelevati	N° uscite per capo abbattuto
2019-20	BODC1	614	69	8,9
	BODC2	252	40	6,3
	BODC3	1368	152	9,0
	BODC4	353	22	16,1
	BODC5	239	23	10,4
	BODC6	8	5	1,6
	BODC7	289	33	8,8

Tabella 1-26: Capi prelevati per zona e sforzo di caccia per distretto

1.4 Danni alle attività agricole

Di seguito, nelle Tabella 1-27 sono riassunti i danni alle attività agricole suddivisi per Distretto per comune e coltivazione danneggiata riferiti all'anno 2019 e la cartografica del distretto relativa alla localizzazione dei danni.

Provincia di Firenze

Coltivazione danneggiata	Danni 2019 per Comune		
	FIRENZUOLA	BARBERINO M.	SCARPERIA S. PIERO
Frutteto			
Olivo			
Vigna			
Cereali			
Oleoproteaginose			
Orticole			
Vivaio			
Marroni			
Bosco			
Foraggiere			
TOTALE €	0,00	0,00	0,00
TOTALE €	0,00		

Tabella 1-27: danni da cervo sulle colture in Provincia di Firenze

Tavola 1-6: Localizzazione Danni distretto FIDC01 (non predisposta per assenza danni)

Provincia di Prato

Coltivazione danneggiata	Danni 2019 per Comune						
	MONTEMURLO	PRATO	VAIANO	VERNIO	CARMIGNANO	POGGIO A CAIANO	CANTAGALLO
Frutteto	303						
Olivo							
Vigna		156					
Cereali	1.151						
Oleoproteaginose							
Orticole							
Vivaio							
Marroni							
Bosco							
Foraggiere		52					
TOTALE €	1.454	208					
TOTALE €	1.662						

Tabella 1-28: danni da cervo sulle colture in Provincia di Prato

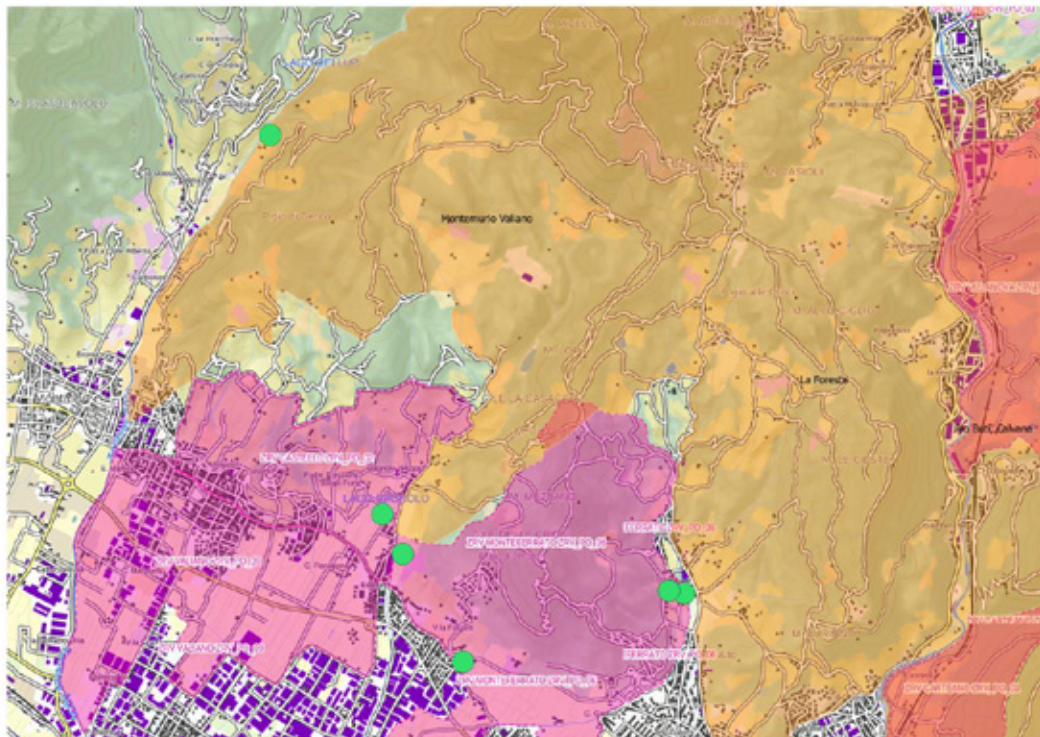


Tavola 1-7: Localizzazione Danni distretto PODC01

Provincia di Pistoia

Danni 2019 per Comune	
Pistoia	
Coltivazione danneggiata	
Frutteto	
Olivo	100,00
Vigna	376,00
Cereali	
Orticole	1.502,00
Vivaio	6.174,00
Marroni	
Bosco	
Foraggere	
TOTALE €	8.152,00

Tabella 1-29: danni da cervo sulle colture in Provincia di Pistoia

Per l'anno 2019 gli eventi dannosi hanno interessato il solo Comune di Pistoia, concentrandosi per la quasi totalità nell'area non vocata alla specie. Un singolo evento in un vivaio ha comportato un danno stimato di 6.000 euro. Il danno viene riportato anche se il proprietario ha concordato di ricevere materiale di prevenzione per valore equivalente al posto dell'indennizzo monetario.

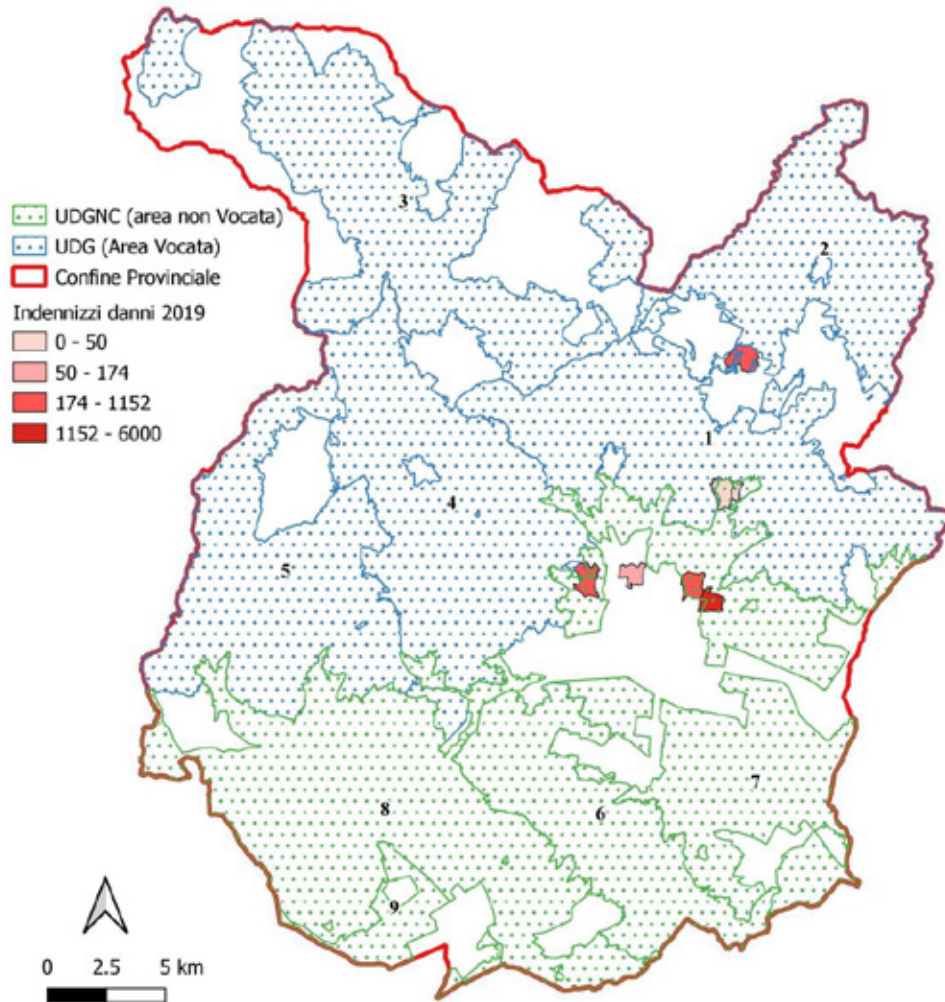


Tavola 1-8: Localizzazione Danni distretto PTDC01

Provincia di Bologna

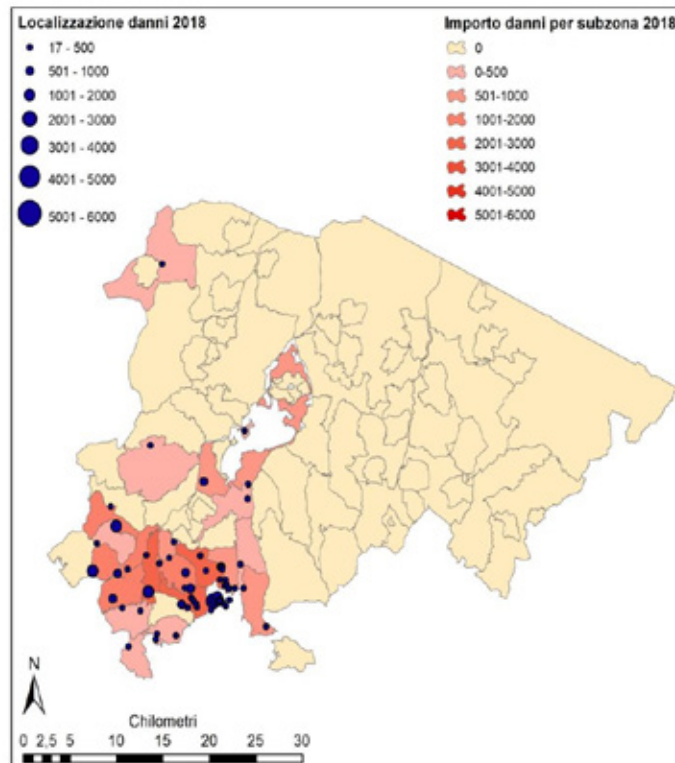


Tavola 1-9: Localizzazione Danni distretti Bologna

Comprensorio ACATER CENTRALE

Nella tabella seguente i danni da cervo complessivi per il Comprensorio ACATER dal 2011 al 2018 suddivisi per comune.

Comuni	2012	2013	2014	2015	2016	2017	2018	2019
FIRENZUOLA	538			865	234	ND		0
BARBERINO					442	ND	364	0
SCARPERIA	376					ND	142	0
Totale Prov FIRENZE	914			865	676	ND	506	0
MONTEMURLO	2.259	2.894			769	ND	3.510	1.454
PRATO					339	ND	1.494	208
VAIANO	729,00	338	178	45	252	ND	250	
VERNIO	4.426,00					ND		
CANTAGALLO	0,00		14		1.714		3.766	
Totale Prov PRATO	7.414	3.233	192	45	3.074	ND	8.770	1.662
Agliaia	0,00	0,00	0,00	0,00	0,00	0,00	0,00	0
Pistoia	34.940,00	28.508,00	13.400,00	8.610,00	10.648,00	6.138,00	17.981	8.152
Montale	850,00	2.565,00	400,00	4.575,00	0,00	697,00	330	0
Sambuca Pistoiese	600,00	0,00	0,00	0,00	0,00	0,00	0,00	0
Marliana	500,00	0,00	0,00	0,00	510,00	0,00	384	0
Serravalle Pistoiese	0,00	0,00	0,00	0,00	0,00	0,00	0,00	0
San Marcello Pistoiese	0,00	0,00	0,00	0,00	0,00	0,00	10	0
Pescia	0,00	0,00	0,00	0,00	0,00	0,00	3.216	0
Piteglio	0,00	700,00	0,00	0,00	180,00	0,00	0,00	0
Totale prov PISTOIA	36.890,00	31.773,00	13.800,00	13.185,00	11.338,00	6.835,00	20.050,00	8.152

Comuni	2012	2013	2014	2015	2016	2017	2018	2019
CASTEL DI CASIO	6907	4983	3912	3611	3417	3899	6.344	2.130
CAMUGNANO	22860	20623	25941	23974	20589	19140	17.563	8.387
CASTIGLION DE' PEPOLI	1650	1448	1019	770	589	1596	719	395
LIZZANO	81	17	163	0	0	741	0	0
PORRETTA	379	32	0	0	0	0	0	0
GAGGIO MONTANO	3377	3691	3330	2311	2147	1600	3.168	1.940
CASTEL D'AIANO	27	867	0	0	0	61	0	0
GRIZZANA	5076	6095	3195	3640	4390	3320	2.108	2.686
MARZABOTTO	1155	2448	605	0	0	0	0	348
VERGATO	382	852	136	85	243	0	50	0
SASSO MARCONI	0	0	0	0	0	0	0	0
MONTE S. PIETRO	0	0	0	0	0	0	0	0
SAVIGNO	0	0	62	1500	597	300	0	0
CASTELLO SERRAVALLE	0	117	0	0	0	0	0	0
MONTEVEGLIO	0	0	0	0	0	0	88	0
MONZUNO	143	0	255	0	0	0	0	0
MONTERENZIO	0	0	0	0	0	160	0	400
MONGHIDORO	0	0	0	0	0	0	0	345
S. BENEDETTO V. S.	200	300	650	500	0	250	374	0
OZZANO	0	0	0	360	0	0	0	0
FONTANELICE	500	0	0	0	0	0	0	0
Totale Prov BOLOGNA	42.737	41.473	39.268	36.751	31.981	31.067	30.414	16.631*
Totale ACATER	87.955,00	76.478,00	63.505,00	49.229,00	47.069,00	37.902,00	57.305,00	26.445,00

* dati suscettibili di leggero incremento per fine istruttoria di alcune pratiche di indennizzo

Tabella 1-30: riepilogo danni da cervo sulle colture dal 2012 al 2019

1.4.1 Valutazioni economiche

La gestione economica del cervo, per il periodo considerato, viene riassunta nella tabella seguente con la distinzione tra le quote incassate dai cacciatori iscritti ai distretti, dagli ospiti e in totale. Per facilitare la lettura dei dati sono stati calcolati i valori percentuali delle quote pagata dai cacciatori ospiti rispetto al totale.

Gli spazi vuoti indicano che in quell'anno la provincia interessata non aveva ancora attivato le procedure di assegnazioni di capi a cacciatori ospiti

Provincia/Atc		2012-13	2013-14	2014-15	2015-16	2016-17	2017-18	2018-19	2019-20
PROVINCIA FIRENZE ATC FI NORD	Iscritti €	2.499,00	4.586,00	5.234,00	6.522,70	6.788,40	8.706,00	7.102,00	9.066,00
	Ospiti €	0,00	0,00	0,00	0,00	0,00	0,00	0,00	0,00
	Totale €	2.499,00	4.586,00	5.234,00	6.522,70	6.788,40	8.706,00	7.102,00	9.066,00
	% ospiti	0,0%	0,0%	0,0%	0,0%	0,0%	0,0%	0,0%	0,0%
PROVINCIA PRATO ATC FI NORD	Iscritti	27.147,62	28.527,00	32.130,00	30.630,30	26.289,90	25.933,00	25.031,60	26.187,00
	Ospiti	14.915,50	17.168,00	10.589,00	14.981,00	5.307,50	12.768,00	9.935,00	10.333,00
	Totale	42.063,12	45.695,00	42.719,00	45.611,30	31.597,40	38.701,00	34.966,60	36.520,00
	% ospiti	35,5%	37,6%	24,8%	32,8%	16,8%	33,0%	28,4%	28,3%
PROVINCIA PISTOIA ATC PT	Iscritti	32.378,00	31.040,00	32.800,00	28.735,00	30.580,00	36.250,00	24.040,00	30.310,00
	Ospiti	37.280,00	30.083,50	21.156,00	15.410,00	9.300,00	8.120,00	9.030,00	8.060,00
	Totale	69.658,00	61.123,50	53.956,00	44.145,00	39.880,00	44.370,00	33.070,00	38.370,00

Provincia/Atc		2012-13	2013-14	2014-15	2015-16	2016-17	2017-18	2018-19	2019-20
	% ospiti	53,5%	49,2%	39,2%	34,9%	23,3%	18,3%	37,5%	21,0%
PROVINCIA DI BOLOGNA	Iscritti	65.036,00	85.527,00	77.828,00	80.431,00	84.110,00	80.462,00	71.290,00	61.555,00
	Ospiti	22.989,00	33.305,00	28.915,00	17.128,00	2.2698,00	12.043,00	13.330,00	13.900,00
	Totale	88.025,00	118.832,00	106.743,00	97.559,00	106.838,00	92.505,00	84.620,00	75.455,00
	% ospiti	26,1%	28,0%	27,1%	17,6%	21,3%	13,0%	15,8%	18,4%
Comprensorio		197.342,50	220.093,00	201.733,00	175.558,70	196.697,00	182.539,00	159.760,0	159.411,0

Tabella1-31: riepilogo introiti economici per la stagione venatoria dalla s.v. 12-13 alla s.v.19-20

Nella tabella successiva sono raccolti i dati di sette anni relativi al numero dei cacciatori coinvolti nella gestione venatoria nell'ACATER.

	2012-13	2013-14	2014-15	2015-16	2016-17	2017-18	2018-19	2019-20
Iscritti DCFI01	11	12	18	30	39	40	45	40
Ospiti DCFI01	0	0	0	0	0	0	0	0
Iscritti DCPO01	110	112	119	109	115	108	108	116
Ospiti DCPO01	15	10	9	7	15	10	7	11
Iscritti PTDC01	160	156	161	146	162	170	185	192
Ospiti PTDC01	57	49	38	29	20	32	24	24
Iscritti atc. BO	375	395	420	462	464	409	384	382
Ospiti atc BO	49	75	67	42	46	27	30	34
Totale ACATER	777	809	832	825	861	796	783	799

Tabella1-32: cacciatori iscritti ed ospiti coinvolti nella gestione del cervo dalla sv.12-13 alla sv.19-20 al nel Comprensorio ACATER (si intende solo gli assegnatari nella stagione venatoria)

2 PROGRAMMA ANNUALE OPERATIVO 2020-2021

2.1 Organizzazione dei distretti stagione venatoria 2020-2021

		2020-21	
Prov FIRENZE	N° distretti	1	
	N° UDG	6	
	Sup totale (ha)	44.139*	
Prov PRATO	N° distretti	1	
	N° UDG	3	
	Sup totale (ha)	23.398*	
Prov PISTOIA	N° distretti	1	
	N° UDG	95	
	Sup totale (ha)	52.651	
Prov Bologna	N° distretti	7	
	N° UDG	71	
	Sup totale (ha)	94.350**	
ACATER	N° distretti	10	
	N° UDG	175	
	Sup totale (ha)	214.538	

**= superficie realmente operativa *= aus al netto degli istituti faunistici privati incluse ZRV

Tabella 2-1: organizzazione dei distretti nel Comprensorio ACATER

Provincia di Firenze

Distretto	UDG	vocazione	denominazione	attiva	AUS ha
FIDC02	DCSFI_69	si	Bordignano Monte Canda Moscheta	si	12.303
FIDC02	DCSFI_70	si	Bruscoli Castro San Martino	si	6.338
FIDC02	DCSFI_71	si	Rapezzo Bastia	si	6.047
FIDC02	DCSFI_74	si	Migneto Panna Grezzano	si	8.558
FIDC02	DCSFI_77	si	Montecuccoli Campomigliaio	si	5.204
FIDC02	DCSFI_84	no	Migneto Panna Grezzano	si	5.689
FIDC02	AAVFI-10	si	AAV II Passeggere	si	303
FIDC02	AAVFI-11	si	AAV Le Maschere	si	158
FIDC02	AAVFI-13	si	AAV Rovignale	si	455
FIDC02	AAVFI-26	si	AAV II Pero	si	118
FIDC02	AFVFI-19	si	AFV La Dogana	si	441
FIDC02	AFVFI-22	si	AFV La Traversa	si	505
FIDC02	AFVFI-32	si	AFV Panna	si	625

Tabella 2-2 : superfici delle sub unità del distretto FIDC02 - s.v. 20-21

DISTRETTO CERVO FIRENZE ACATER CENTRALE

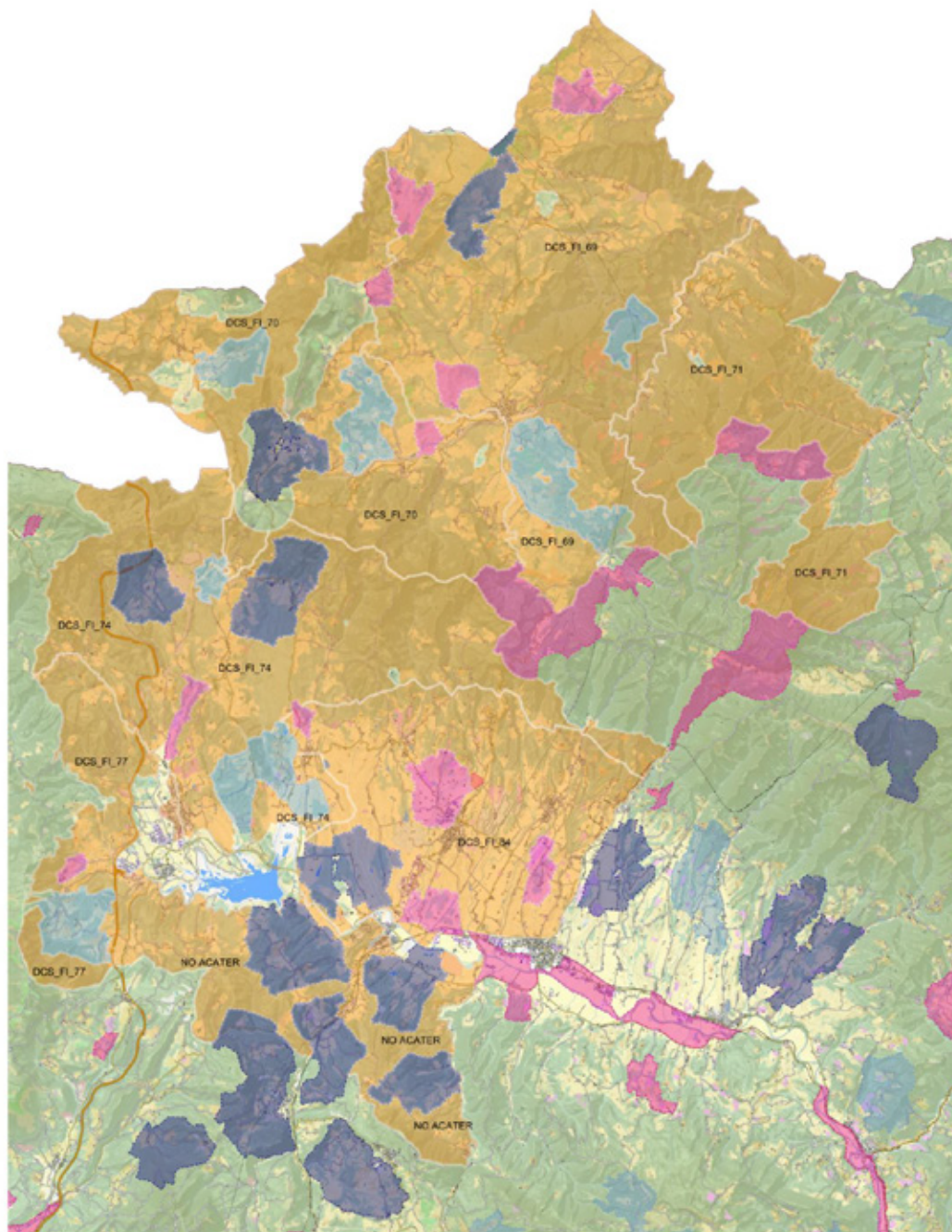
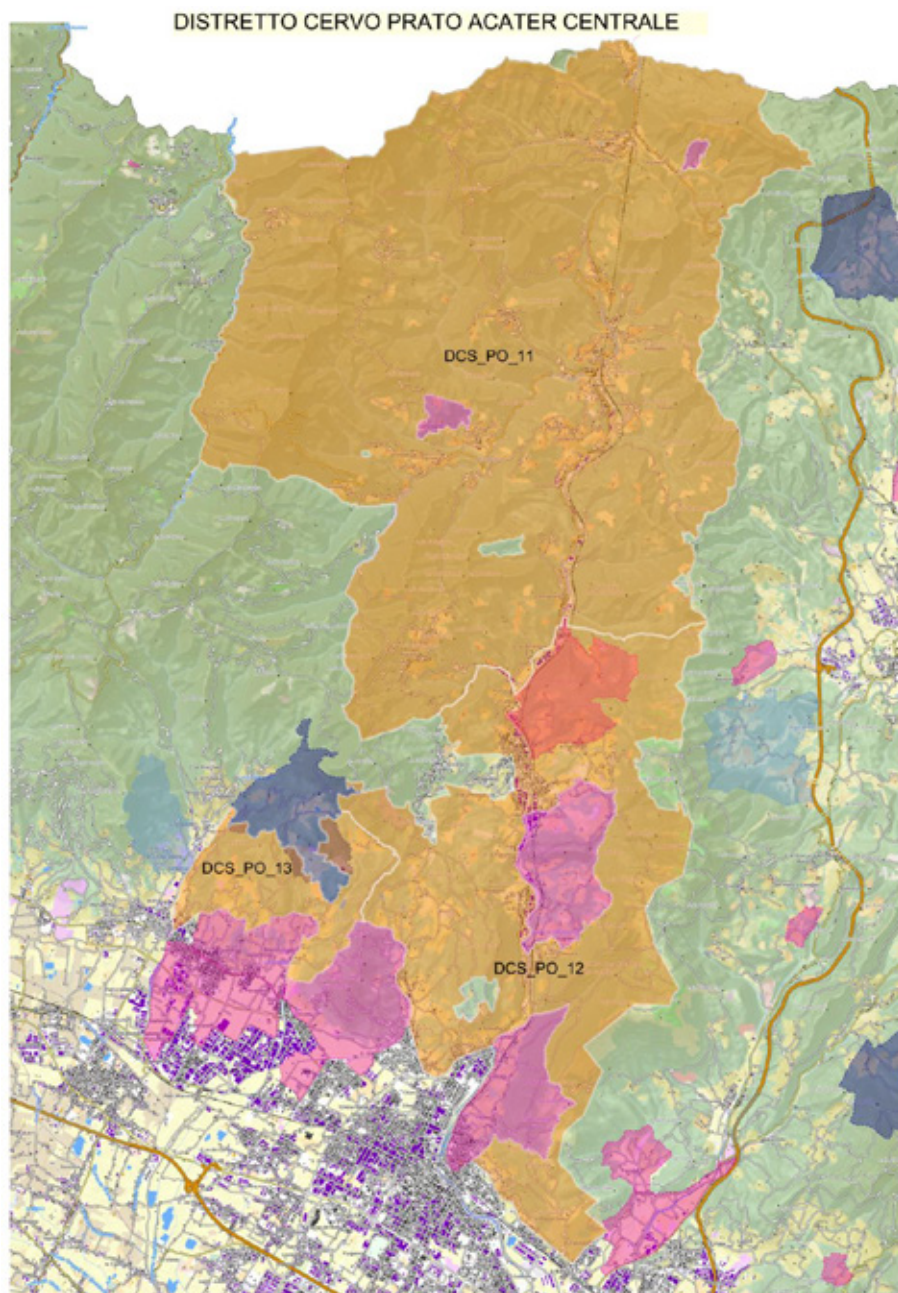


tavola: cartografia del distretto della provincia di Firenze

Provincia di Prato

Distretto	UDG	vocazione	denominazione	attiva	Ettari
PODC01	DCSPO_11	si	LA RASA - GAVIGNO - CAVARZANO - SASSETA - MIGLIANA - VERNIO - ZRV LE FORNACI - ZRV MULINACCIO	si	12.812
PODC01	DCSPO_12	si	MONTEMURLO - LA FORESTA - CALVANA RIO BUTI - ZRV COTONE - ZRV CARTEANO - ZRV VILLANOVA	si	5.471
PODC01	DCSPO_13	no	MONTEMURLO - AREA CARMIGNANO - ZRV CASTELLO - ZRV VALIANO - ZRV MONTEFERRATO - ZRV ELZANA	si	5.115
PODC01	AFV PO01	no	Afv Javello	si	528

Tabella 2-3: superfici delle sub unità del distretto PODC01 - s.v. 20-21**tavola:** cartografia dei distretti della provincia di Prato

Provincia di Pistoia

Distretto	UDG	vocazione	attiva	Ettari
1	0101	si	si	276
1	0102	si	si	518
1	0103	si	si	339
1	0104	si	si	462
1	0105	si	si	864
1	0106	si	si	891
1	0107	si	si	506
1	0108	si	si	681
1	0109	si	si	411
1	0110	si	si	688
1	0111	si	si	260
1	0112	si	si	715
1	0113	si	si	619
1	0114	si	si	444
1	0115	si	si	479
1	0116	si	si	348
1	0117	si	si	710
1	0118	si	si	305
1	0119	si	si	894
1	AF02	si	si	111
2	0201	si	si	261
2	0202	si	si	409
2	0203	si	si	456
2	0204	si	si	555
2	0205	si	si	624
2	0206	si	si	428
2	0207	si	si	599
2	0208	si	si	973
2	0209	si	si	837
2	0210	si	si	609
2	0211	si	si	903
3	0301	si	si	652
3	0302	si	si	497
3	0303	si	si	381
3	0304	si	si	469
3	0305	si	si	456
3	0306	si	si	427
3	0307	si	si	487
3	0308	si	si	431
3	0309	si	si	372
3	0310	si	si	434
3	0311	si	si	405
3	0312	si	si	591
3	0313	si	si	305
3	0314	si	si	401
3	0315	si	si	520
3	0316	si	si	403
3	0317	si	si	365
3	0318	si	si	299
3	0319	si	si	510
3	0320	si	si	502
3	0321	si	si	499
3	0322	si	si	345
3	AF04	si	si	786
4	0401	si	si	341
4	0402	si	si	661
4	0403	si	si	597
4	0404	si	si	612

Distretto	UDG	vocazione	attiva	Ettari
4	0405	si	si	344
4	0406	si	si	594
4	0407	si	si	463
4	0408	si	si	751
4	0409	si	si	363
4	0410	si	si	459
4	0411	si	si	767
4	0412	si	si	637
4	0413	si	si	472
4	0414	si	si	554
4	0415	si	si	853
4	0416	si	si	578
4	0417	si	si	896
5	0501	si	si	793
5	0502	si	si	621
5	0503	si	si	782
5	0504	si	si	1109
5	0505	si	si	1040
5	0506	si	si	974
5	0507	si	si	1153
5	0508	si	si	865
5	0509	si	si	1018

Tabella 2-4: superfici delle sub unità del distretto PTDC01 attive nella s.v. 20-21

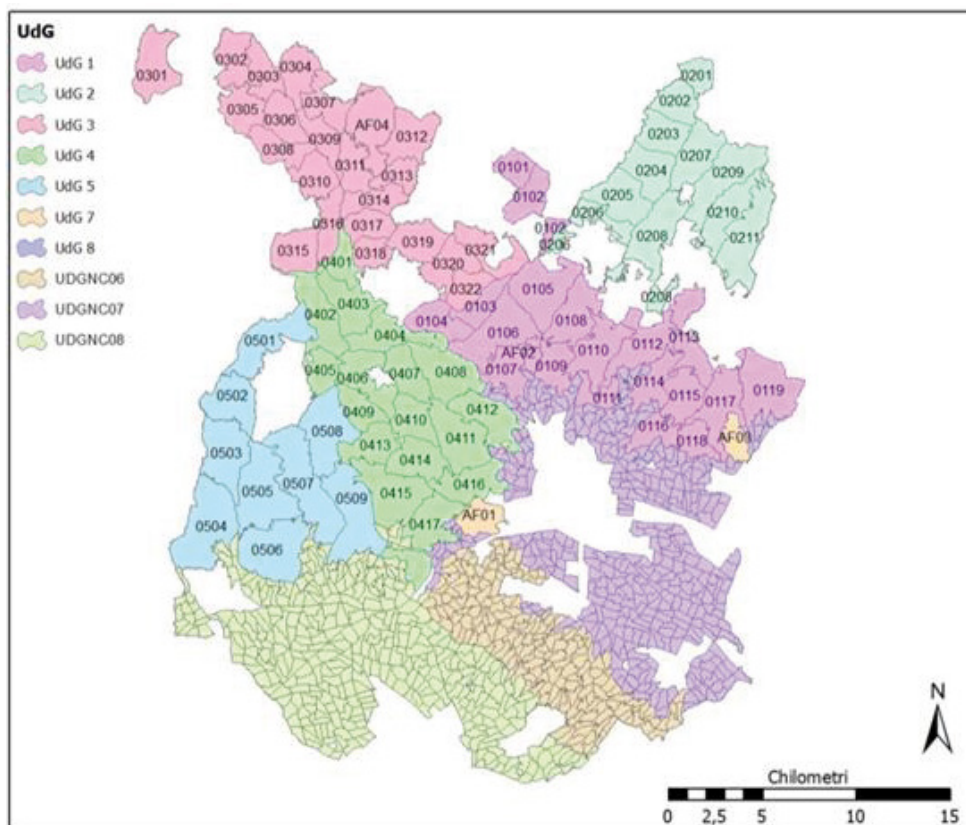


Tavola: cartografia dei distretti della provincia di Pistoia

2.2 Piano di prelievo venatorio

2.2.1 Piano di prelievo di Comprensorio 2020-2021

	n° capi in prelievo
Maschi adulti (classe III e IV)	66
Maschi subadulti (classe II)	86
Maschi giovani (classe I)	62
Femmine giovani (classe I)	235
Femmine adulte (classe II)	118
Piccoli (classe 0)	372
Totale	939

Tabella 2-5: piano di abbattimento complessivo nel Comprensorio ACATER CENTRALE 20-21

	Prov FI	Prov PO	Prov PT	Prov BO	Totale
Maschi adulti (classe III e IV)	4	12	15	35	66
Maschi subadulti (classe II)	6	15	15	50	86
Maschi giovani (classe I)	6	12	9	35	62
Femmine adulte (classe II)	15	30	60	130	235
Femmine giovani (classe I)	7	14	35	62	118
Piccoli (classe 0)	30	52	110	180	372
Totale	68	135	244	492	939

Tabella2-6: suddivisione del piano di prelievo 19-20 per provincia (incluso istituti faunistici)

A partire da una popolazione complessiva pre-parti stimata in 3.371 capi, si richiede quindi un prelievo totale del 28% della consistenza numerica, pari a 939 animali.

2.2.2 Provincia di Firenze

	CAPI IN PRELIEVO ISCRITTI AL DISTRETTO DCF102	AFV DOGANA AFVFI19	AFV PANNA AFVFI32	AFV TRAVERSA AFVFI22	AAV PASSEGGERE AAVFI10	AAV ROVIGNALE AAVFI13	AAV MASCHERE AAVFI11	AAV IL PERO AAVFI26	TOTALE	%
Maschi adulti	4	-	-	-	-	-	-	-	4	5,9
Maschi subadulti	2	1	1	-	1	1	-	-	6	8,8
Maschi giovani	6	-	-	-	-	-	-	-	6	8,8
Femmine adulte	8	1	1	1	1	1	1	1	15	22,1
Femmine giovani	6	1	-	-	-	-	-	-	7	10,3
Piccoli	18	2	2	2	2	2	1	1	30	44,1
Totale	44	5	4	3	4	4	2	2	68	100

Tabella2-7: suddivisione del piano di prelievo in Provincia di Firenze 2020-2021

2.2.3 Provincia di Prato

	CAPI IN PRELIEVO ISCRITTI AL DISTRETTO PODC01	OSPITI	AFV JAVELLO AFVPO01	TOTALE	%
Maschi adulti (classe III- IV)	8	3	1	12	8,9
Maschi subadulti (classe II)	9	4	2	15	11,1
Maschi giovani (classe I)	11	-	1	12	8,9
Femmine adulte (classe II)	22	6	2	30	22,2
Femmine giovani (classe I)	13	-	1	14	10,4
Piccoli (classe 0)	49	-	3	52	38,5
Totale	112	13	10	135	100,0

Tabella2-8: suddivisione del piano di prelievo in Provincia di Prato s.v. 2020-2021

2.2.4 Provincia di Pistoia

	DCSPT01	DCSPT02	DCSPT03	DCSPT04	DCSPT07	AAVPT01 Alto Ombrone	AAVPT02 Colle Alberto	TOTALE	%
Maschi adulti (classe III- IV)	6	4	1	0	4	0	0	15	6,1%
Maschi subadulti (classe II)	5	3	0	1	5	0	1	15	6,1%
Maschi giovani (classe I)	3	2	1	0	3	0	0	9	3,7%
Femmine adulte (classe II)	20	13	3	1	20	1	2	60	24,6%
Femmine giovani (classe I)	9	8	2	2	11	1	2	35	14,3%
Piccoli (classe 0)	39	25	5	1	36	1	3	110	45,1%
Totale	82	55	12	5	79	3	8	244	100,0%

Tabella2-9: suddivisione del piano di prelievo in Provincia di Pistoia 2019-2020

2.2.5 Provincia di Bologna

distretto	zona	MA	MSA	MG	FA	FG	P	Tot	N
BODC1	Grizzana	3	6	4	15	7	21	56	104
	AFV Palazzo-Prada	1	1	1	1	1	4	9	
	AFV Castelmerlino	1	1	1	4	2	4	13	

	AFV Montecatino	2	3	2	7	3	9	26	
BODC2	Bombiana	2	4	3	11	4	15	39	48
	AFV Corsiccio	1	1	1	1	1	4	9	
BODC3	Castel di Casio	4	6	3	18	8	26	65	217
	Camugnano	9	13	8	41	21	60	152	
BODC4	Monzuno-Montorio	2	2	2	6	3	9	24	24
BODC5	Preparco M. Sole	2	2	2	5	2	6	19	24
	AFV Reno Setta	1	1	0	1	0	2	5	
BODC6	ATC	1	1	0	1	0	2	5	25
	AFV Malfolle	1	0	1	1	1	1	5	
	AFV Pradole	1	0	0	3	0	1	5	
	AFV M. S. Giovanni	0	1	1	1	1	1	5	
	AFV Pramonte	0	1	1	1	1	1	5	
BODC 7	Monterenzio	1	2	1	3	2	5	14	50
	AFV Maletto	0	1	1	2	1	1	6	
	AFV Cà Domenicali	1	1	0	2	1	1	6	
	AFV S. Uberto	1	2	1	3	1	4	12	
	AFV Piccola Selva	1	0	1	2	1	1	6	
	AFV Lagune	0	1	1	1	1	2	6	
ATC + AFV		35	50	35	130	62	180	492	492
Tot 2 ATC		24	36	23	100	47	144	374	
Tot 14 AFV		11	14	12	30	15	36	118	

Tabella: suddivisione del piano di prelievo in Provincia di Bologna 2020-2021

2.2.6 Note per predisposizione del Piano di Prelievo

Provincia di Firenze e Prato

Si riportano le seguenti considerazioni inerenti la predisposizione del piano di prelievo nel comprensorio di Prato e Firenze:

- L'elaborazione dei censimenti mostra una stima della popolazione con modeste variazioni, in flessione su Firenze e in crescita a Prato rispetto all'anno precedente (40 su FI e 131 su PO di maschi bramanti) .
- I prelievi mostrano buone percentuali di realizzazione, tra le più alte del Comprensorio Acater Centrale, (72,3 % su PO e 56,3 % su FI) con una buona ripartizione dei capi prelevati dal punto di vista della struttura.
- L'analisi dello sforzo di caccia evidenzia un aumento del numero medio di uscite per abbattere un capo.
- L'analisi dei danni mostra una forte flessione su Prato e nessun danno su Firenze
- Il piano di Prelievo 20-21 proposto leggermente inferiore a quello della passata stagione venatoria pari a 135 capi su Prato e 68 capi su Firenze, incluso gli istituti faunistici. A seguito di parere Ispra si riduce il piano di 5 capi su Prato e di 8 capi su Firenze.

Provincia di Pistoia

Al fine di garantire una migliore comprensione del dato tabulare, si riportano le seguenti considerazioni inerenti la predisposizione del piano di prelievo nel comprensorio di Pistoia:

- L'elaborazione dei censimenti mostra un andamento leggermente crescente della popolazione rispetto a quello dell'anno precedente (+7%). All'interno del comprensorio si registra un aumento della popolazione nella fascia collinare e pedemontana a discapito di quella nella fascia montana e pedemontana. Il dato deve essere comunque considerato con cautela, in quanto non si rileva nella serie storica un trend delineato in grado di confermarlo; potrebbe essere quindi causato da condizioni particolari durante la sera del censimento.
- Gli abbattimenti mostrano un leggero decremento dal punto di vista della percentuale di realizzazione, che è passata dal 60,5% della scorsa stagione al 52,1%. Dobbiamo considerare però che l'attività è stata limitata nelle ultime settimane di caccia dall'emergenza Covid.

- Gli abbattimenti hanno mostrato una struttura nel complesso equilibrata, con un abbattimento delle classi maschili che risulta complessivamente del 38%. Mentre risultano ancora percentualmente bassi gli abbattimenti dei piccoli (16%).
- Nel corso delle varie stagioni, al fine di bilanciare la tendenza all'abbattimento di percentuali maggiori nelle classi maschili, il piano è stato fortemente sbilanciato a favore delle femmine e piccoli, assegnando una quota di maschi che è complessivamente del 20%. Si ritiene che tale metodologia sia giunta al limite di applicazione. La bassa quota di maschi comporta infatti percentuali di realizzazione sempre più alte, mentre l'alta assegnazione di piccoli non sembra avere effetto sugli abbattimenti. Al fine di aumentare le percentuali di piccoli verranno applicate nuove misure incentivanti.
- L'analisi dello sforzo di caccia, per la parte relativa ai distretti conservativi, risulta in linea con quello registrato lo scorso anno. Il dato è comunque difficilmente interpretabile in quanto esiste la possibilità di uscite multi specie. Alcune uscite non sono quindi indirizzate particolarmente alla ricerca del cervo, il quale viene comunque segnato per mantenere la possibilità di un eventuale abbattimento. Tale circostanza è particolarmente evidente nelle UDG a bassa densità.
- L'analisi dei danni mostra una forte diminuzione degli stessi rispetto allo scorso anno, confermandosi su livelli decisamente più bassi rispetto al passato.
- Il piano di Prelievo nell'area non conservativa (DCSPT07 e AAVPT02) è calcolato sulla base del piano assegnato nella limitrofa area conservativa (Circa 1/3 del del Piano totale) e sulla base dei risultati ottenuti nella precedente stagione venatoria. Per la prossima stagione saranno predisposti specifici monitoraggi volti a implementare i dati a disposizione.

A seguito del parere ISPRA si riduce il piano di 27 unità rispetto alla proposta iniziale, per un totale di 244 capi.

Provincia di Bologna

L'elaborazione dei conteggi al bramito del settembre 2019 ha evidenziato un leggero incremento (5%) rispetto all'anno precedente.

Sottratti i prelievi effettuati e gli esemplari rinvenuti morti la migliore stima disponibile della popolazione pre-parto della primavera 2020 è di 1532 capi.

I prelievi effettuati nella stagione venatoria 2019-20 presentano un tasso di realizzazione piuttosto modesto (63,1%), di poco superiore a quello del 2017-18 (61,5%); questo valore relativamente basso si spiega sia per la chiusura anticipata della caccia sia per l'obiettivo difficoltà di prelievo, specialmente nelle aree periferiche a bassa densità.

La struttura percentuale del prelievo 2019-20 non si allontana di molto da quella stimata attraverso le sessioni d'avvistamento. I piccoli, che costituiscono circa il 23% della popolazione stimata, hanno rappresentato il 26% del prelievo.

L'analisi dei danni 2019 è prematura perchè diverse pratiche di indennizzo non hanno ancora completato l'iter decisionale. Comunque anche gli ultimi dati sembrano confermare il forte ridimensionamento dei danni da cervo alle colture registrato nel quinquennio concluso.

Il nuovo piano di prelievo 2020-21 originario era nel suo complesso identico a quello 2019-20; differiva solo per piccoli cambiamenti nella ripartizione tra distretti e istituti (si veda AFV Corsiccio). Questo in considerazione di quanto già deciso per capriolo e daino per l'emergenza covid, in mancanza delle conferme primaverili col censimento al primo verde. Come sempre la massima pressione venatoria è prevista per il BODC3 dove si concentra buona parte dei danni.

A seguito del parere ISPRA si riduce il piano di 50 capi.

COMPRESORIO A.C.A.T.E.R. ORIENTALE

**ANALISI CONSUNTIVA
STAGIONE FAUNISTICO-VENATORIA
2019-20**

E

**PROGRAMMA ANNUALE OPERATIVO
DI GESTIONE DEL CERVO
2020-21**

1. ANALISI CONSUNTIVA STAGIONE VENATORIA 2019-2020

1.1 Individuazione cartografica dell'areale annuale e riproduttivo della popolazione di cervo del Comprensorio ACATER

1.1.1 Areale di distribuzione

	Maglie di presenza stabile o stagionale kmq	percentuale
Provincia di FI	290	22,9
Provincia di FC	525	41,5
Provincia AR	449	35,6
Totale	1264	100,0%

Tabella 1.1.1: distribuzione provinciale del cervo nel Comprensorio ACATER

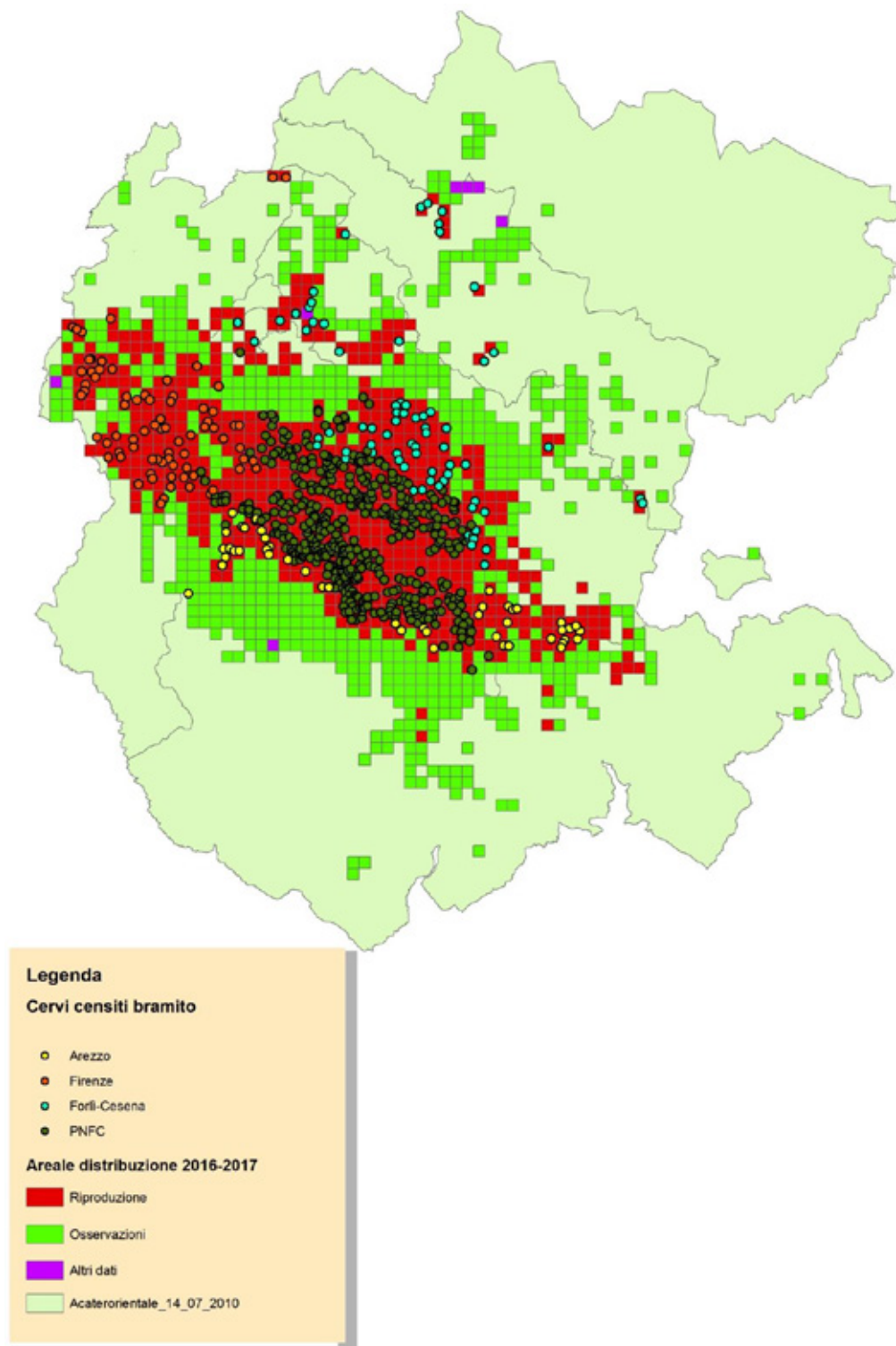


Tavola 1.1.1: distribuzione del cervo nel Comprensorio ACATER ORIENTALE

1.1.2 Areale riproduttivo

	Maglie di presenza attività riproduttiva kmq	percentuale
Provincia di FI	174	25,6
Provincia di FC	281	41,3
Provincia AR	225	33,1
Totale	680	100,0%

Tabella 1.1.2: distribuzione provinciale dell'attività riproduttiva del cervo nel Comprensorio ACATER

1.2 Risultati del monitoraggio

1.2.1 Conteggi al bramito anno 2019

Prov.		2011	2012	2013	2014	2015	2016	2017	2018	2019
FI	Nr. Maschi bramenti totale	67	79	72	88	95	75	96	89	101
	Kmq censiti	87	132	144	148	146	146	146	146	146
	Densità su areale censito	0,91	0,81	0,5	0,59	0,65	0,51	0,65	0,61	0,69
	Densità su areale riproduttivo totale	0,52	0,56	0,46	0,56	0,61	0,43	0,55	0,51	0,58
FC	Nr. Maschi bramenti totale	235	220	206	268	206	248	282	258	246
	Kmq censiti	257	228	239	249	247	247	432	432	432
	Densità su areale censito	0,91	0,96	0,86	1,08	0,83	1,00	0,65	0,60	0,57
	Densità su areale riproduttivo totale	1,12	1,05	0,99	1,06	0,81	0,89	1,01	0,92	0,87
AR	Nr. Maschi bramenti totale	253	275	296	332	282	303	264	280	275
	Kmq censiti	-	-	-	-	-	294	294	294	294
	Densità su areale censito	-	-	-	-	-	1,03	0,90	0,95	0,94
	Densità su areale riproduttivo totale	-	-	-	-	-	0,67	0,59	0,62	0,61

Tabella 1.2.1.: superfici monitorate e densità di maschi bramenti nel Comprensorio ACATER dal 2011 al 2019

1.2.2 Stima della struttura di popolazione e della consistenza

	<i>n</i>	<i>P</i>	<i>FA/FG</i>	<i>MG</i>	<i>MS</i>	<i>MA</i>	<i>Ind</i>
Prov FI*	637	140	242	48	68	139	33
%	100	21,9	38,0	7,5	10,7	21,8	5,2
Prov FC**	798	150	337	91	102	112	6
%	100	18,8	42,2	11,4	12,8	14,0	0,8
Prov AR*	413	67	163	28	51	73	31
%	100	16,2	39,5	6,8	12,3	17,7	7,5
Totale	1848	357	742	167	221	324	70
%	100	19,3	40,2	9,0	12,0	17,5	3,8

Tabella 1.2.2: struttura di popolazione del cervo

*dati ricavati dalle osservazioni durante la S.V. 19-20

**dati ricavati dalle osservazioni primaverili 2019

1.2.3 Stima della consistenza di popolazione

Prov.	Areale distributivo Km ²	Cervi bramanti N°	Consistenza Ipotesi 1 Cervi adulti 15,5%	Consistenza Ipotesi 2 Cervi adulti 20 %	Densità su distretto Ipotesi 1 capi/Kmq	Densità su distretto Ipotesi 2 capi/kmq	Consistenza media Cervi adulti 17,4%	Densità su distributivo media capi/Kmq	Densità su distretto media capi/Kmq
FI'	290	101	651	505	1,1	0,9	580	2,0	1,0
FC	525	246	1.587	1.230	1,20	0,93	1.414	2,69	1,07
AR	449	275	1774	1375	3,41	2,65	1.580	3,52	3,04
TOT.	1264	622	4013	3110	3,17	2,46	3575	2,83	1,48

Tabella 1.2.3: stime delle consistenze e delle densità della popolazione in base ai maschi bramanti

*densità calcolata applicando la superficie delle nuove UDG 20-21 vedi tabella 2.1.1.

Distretto FIDC01 *

	<i>N</i>	<i>P</i>	<i>FA-FG</i>	<i>MG</i>	<i>MS</i>	<i>MA</i>
n°	26	56	14	20	17	
%	100	19,5	42,1	10,5	15,0	12,8

Distretto DCERFC01

	<i>N</i>	<i>P</i>	<i>FA-FG</i>	<i>MG</i>	<i>MS</i>	<i>MA</i>
n°	28	5	12	3	4	4
%	100	18,8	42,2	11,4	12,8	14,0

Distretto DCERFC02

	<i>N</i>	<i>P</i>	<i>FA-FG</i>	<i>MG</i>	<i>MS</i>	<i>MA</i>
n°	1386	265	590	160	177	194
%	100	18,8	42,2	11,4	12,8	14,0

Distretto DCERFC03						
	N	P	FA-FG	MG	MS	MA
n°	271	52	115	31	35	38
%	100	18,8	42,2	11,4	12,8	14,0

Distretto DCERFC04						
	N	P	FA-FG	MG	MS	MA
n°	71	13	31	8	9	10
%	100	18,8	42,2	11,4	12,8	14,0

Distretto DCERAR31						
	N	P	FA-FG	MG	MS	MA
n°	193	36	98	20	10	29
%	100	18,7	50,8	10,4	5,2	15,0

Distretto DCERAR32						
	N	P	FA-FG	MG	MS	MA
n°	514	103	241	43	49	78
%	100	20,0	46,9	8,4	9,5	15,2

Distretto DCERAR33						
	N	P	FA-FG	MG	MS	MA
n°	21	3	4	3	5	6
%	100	14,3	19,0	14,3	23,8	28,6

Tabella 1.2.4: stime delle consistenze e/o della struttura in base alle osservazioni in contemporanea
*per Firenze: dati ricavati da due serate di transetti notturni in contemporanea per la stima della struttura primaverile riferiti all'anno 2019

1.3 Analisi della gestione faunistico-venatoria

1.3.1 Organizzazione dei distretti



Prov.		2013-14	2014-15	2015-16	2016-17	2017-18	2018-19	2019-20
FI	N° distretti	1	1	1	1	1	1	1
	N° UDG	17	17	17	19	27	27	27
	Sup totale (ha)	33.155	33.155	33.155	34.227	49.228	49.228	49.228
FC	N° distretti	5	5	5	5	5	6	4
	N° UDG	19	19	19	19	19	26	25
	Sup totale (ha)	85.356	85.356	85.356	85.356	85.356	150.588	132.158
AR	N° distretti					3	3	5
	N° UDG					3	3	3
	Sup totale (ha)					70.038	70.038	51.971
ACATER	N° distretti					9	10	10
	N° UDG					49	56	55
	Sup totale (ha)					204.622	269.854	2333.357

**= superficie realmente operativa

Tabella 1.3.1: organizzazione dei distretti nel Comprensorio ACATER

1.3.2 Provincia di Firenze

Distretto	UDG	vocazione	attiva	Ettari
FIDC01	DCSFI-08	si	si	864
FIDC01	DCSFI-10	si	si	2.045
FIDC01	DCSFI-11	si	si	2.038
FIDC01	DCSFI-12	si	si	2.988
FIDC01	DCSFI-17	si	si	1.104
FIDC01	DCSFI-18	si	si	1.136
FIDC01	DCSFI-19	si	si	1.930
FIDC01	DCSFI-20	si	si	2.280
FIDC01	DCSFI-21	si	si	1.720
FIDC01	DCSFI-25	si	si	4.508
FIDC01	DCSFI-26	si	si	1.927
FIDC01	DCSFI-27	si	si	1.245
FIDC01	DCSFI-28	si	si	2.712
FIDC01	DCSFI-29	si	si	1.757
FIDC01	DCSFI-30	si	si	2.707
FIDC01	DCSFI-36	si	si	2.037
FIDC01	DCSFI-37	si	si	3.304
FIDC01	DCSFI-38	si	si	1.631
FIDC01	DCSFI-39	si	si	2.189
FIDC01	DCSFI-49	si	si	961
FIDC01	DCSFI-50	si	si	1.886
FIDC01	DCSFI-51	si	si	1.449
FIDC01	DCSFI-52	si	si	2.444
FIDC01	AFVFI-20	si	si	572
FIDC01	AFVFI-28	si	si	909
FIDC01	AFVFI-31	si	si	500
FIDC01	AAVFI-09	si	si	385

Tabella 1.3.2: superfici delle sub unità del distretto FIDC01

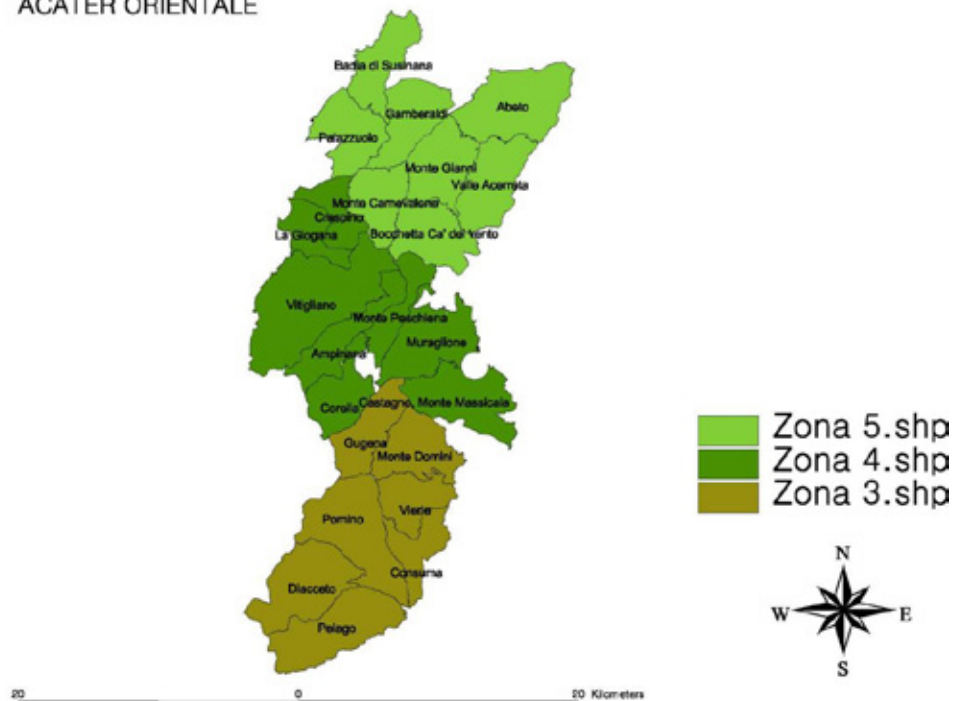
DISTRETTO DEL CERVO DI FIRENZE FI-1
ACATER ORIENTALE

Tavola 1.3.1: cartografia del distretto FIDC01

1.3.3 Provincia di Forlì-Cesena

Distretto	UDG	vocazione	attiva	Ettari
DCER_FC01	FC03	si	si	9.594
DCER_FC01	AFV ALTO TEVERE	si	si	1.059
DCER_FC01	AFV PETRUSCHIO	si	no	514
DCER_FC02	FC05	si	si	18.619
DCER_FC02	AFV COMERO N	si	si	503
DCER_FC02	AFV SASSETO M	si	si	1.377
DCER_FC02	AFV VESSA	si	si	580
DCER_FC03	FC04	si	si	10.486
DCER_FC03	AFV CIT	si	si	746
DCER_FC03	AFV VALBURA	si	si	718
DCER_FC04	FC01_02_04_06	si	si	75.759
DCER_FC04	AFV ACERO R	si	si	649
DCER_FC04	AFV BONAGA	si	no	682
DCER_FC04	AFV CELLA	si	no	965
DCER_FC04	AFV GALLIANA	si	no	621
DCER_FC04	AFV M. BASCHIERA	si	no	940
DCER_FC04	AFV MONTECOLLINA	si	no	1.199
DCER_FC04	AFV SALTO MARS	si	si	969
DCER_FC04	AFV S. MARINA	si	si	925
DCER_FC04	AFV S. MARTINO	si	si	1.312
DCER_FC04	AFV S. PAOLO	si	no	1.453
DCER_FC04	AFV VALDIPONDO	si	no	513
DCER_FC04	AFV VALLE IBOLA	si	no	1.000
DCER_FC04	AFV VALMONTONE	si	si	975

Tabella 1.3.3: superfici distretti e UDG della provincia di FC

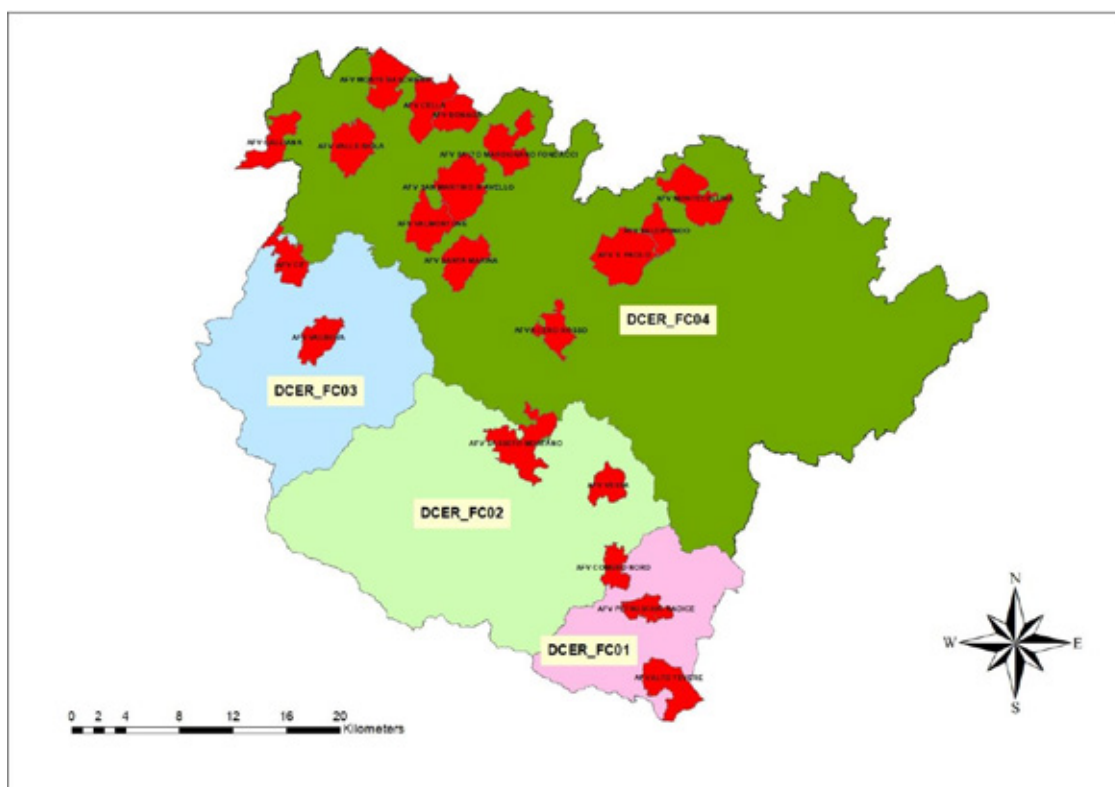


Tavola 1.3.2: cartografia dei distretti della provincia di FC

1.3.4 Provincia di Arezzo

Distretto	UDG	vocazione	attiva	Ettari
DCER_AR31	DCS_AR_13	si	si	13.895
DCER_AR32	DCS_AR_14	si	si	6.381
DCER_AR32	DCS_AR_02	no	si	11.424
DCER_AR33	DCS_AR_22	si	si	13.203
DCER_AR33	DCS_AR_07	no	si	7.069

Tabella 1.3.4: superfici distretti della provincia di AR

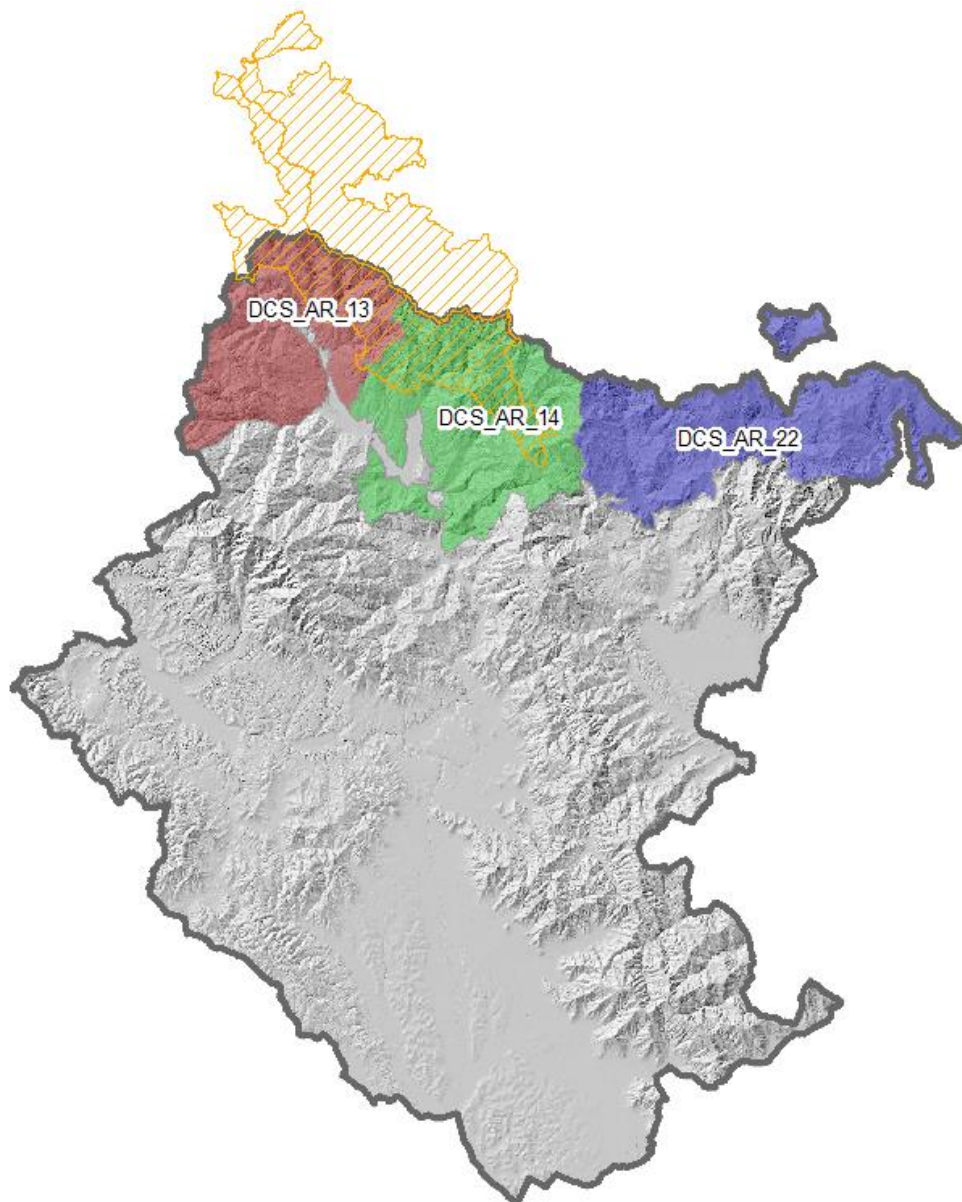


Tavola 1.3.3: cartografia dei distretti della provincia di AR

1.3.5 Risultati di prelievo

Gli abbattimenti complessivi effettuati durante la stagione venatoria 2019-2020 vengono di seguito illustrati nella Tabella

	Prov FI				Prov FC				Prov AR			
	P.P.	Ass	Prel	%	P.P.	Ass	Prel	%	P.P.	Ass	Prel	%
Maschi adulti	10	10	9	90,0	22	22	16	72,7	29	29	26	89,7
Maschi sub	12	12	7	58,3	28	28	17	60,7	35	35	24	68,6
Maschi gio	10	10	9	90,0	26	26	20	76,9	25	25	25	100,0
Femmine I	24	24	18	75,0	27	27	14	51,8	92	92	46	50,0
Femmine II	17	17	4	23,5	71	71	51	71,8	27	27	7	25,9
Piccoli	31	31	10	32,3	72	72	27	37,5	72	72	22	30,6
	104	104	57	54,8	246	246	145	58,9	280	280	150	53,6

Tabella 1.3.5: riepilogo dei prelievi effettuati durante la stagione venatoria 2019-2020 nel Comprensorio ACATER

Di seguito il piano di prelievo assegnato e realizzato, con relative percentuali, durante le ultime 5 stagioni faunistico-venatorie dal 2015-2016 al 2019-2020 (escluso istituti privati) e nell'ultima stagione venatoria negli istituti privati.

Provincia di Firenze

	2015-2016			2016-2017			2017-2018			2018-2019			2019-2020		
	Ass	Prel	%	Ass	Prel	%	Ass	Prel	%	Ass	Prel	%	Ass	Prel	%
Maschi adulti	6	4	66,7	6	5	83,3	6	6	100,0	8	7	87,5	8	7	87,5
Maschi subadulti	12	7	58,3	12	9	75,0	12	5	41,7	12	12	100,0	12	7	58,3
Maschi giovani	9	9	100,0	9	8	88,9	9	6	66,7	9	8	88,9	8	8	100,0
Femmine adulte	24	20	83,3	24	18	75,0	24	22	91,7	19	20	105,3	20	16	80,0
Femmine giovani	9	6	66,7	9	4	44,4	9	5	55,6	9	5	55,6	13	4	30,7
Piccoli	18	8	44,4	18	8	44,4	18	15	83,3	24	11	45,8	25	9	36,0
	78	54	69,2	78	52	66,7	78	59	75,6	81	63	77,8	86	51	59,3

Tabella 1.3.6: piano di prelievo assegnato e realizzato con percentuali di prelievo nel distretto FIDC01

PROV FI	totale	%
---------	--------	---

	AFV MUGELLANA AFVFI28		AFV GALLIANA AFVFI20		AFV ORTACCI AFVFI31		AAV IL LAGO AAVFI09				
	ass.	prel.	ass.	prel.	ass.	prel.	ass.	prel.	ass.	prel.	
Maschio ad	1	1	1	1	-	-	-	-	2	2	100,0
Maschio sub	-	-	-	-	-	-	-	-	-	-	
Maschio gio	-	-	1	1	-	-	1	0	2	1	50,0
Femmine II	1	1	1	1	1	0	1	0	4	2	50,0
Femmine I	1	0	1	0	1	0	1	0	4	0	0
Piccoli	2	1	2	0	1	0	1	0	6	1	16,7
totale	5	3	6	3	3	0	4	0	18	6	33,3

Tabella 1.3.7: percentuali di realizzazione del piano di prelievo nelle AFV/AAV 2019-2020 nella provincia di Firenze

Provincia di Forlì Cesena

	2015-2016			2016-2017			2017-2018			2018-2019			2019-2020		
	Ass	Prel	%	Ass	Prel	%	Ass	Prel	%	Ass	Prel	%	Ass	Prel	%
Maschi adulti	23	15	65,2	20	18	90,0	21	13	61,9	18	11	61,1	16	12	75,0
Maschi subadulti	27	21	77,8	24	19	79,2	25	13	52,0	20	15	75,0	21	12	57,1
Maschi giovani	19	10	52,6	17	14	82,4	18	10	55,6	18	12	66,7	18	15	83,3
Femmine adulte	67	42	62,7	63	39	61,9	61	31	50,8	53	39	73,6	50	43	86,0
Femmine giovani	21	13	61,9	19	6	31,6	17	6	35,3	16	4	25,0	17	8	47,1
Piccoli	56	37	66,1	48	21	43,8	49	11	22,4	40	16	40,0	47	21	44,7
	213	138	64,8	191	117	61,3	191	84	44,0	165	97	58,8	169	111	65,7

Tabella 1.3.8: piano di prelievo assegnato e realizzato con percentuali di prelievo in Provincia di FC

AFV	assegnato						prelevato						%
	MG	MS	MA	FG	FA	Piccoli	MG	MS	MA	FG	FA	Piccoli	
ACERO ROSSO	0	0	0	1	1	2	0	0	0	1	0	0	25,0
ALTO TEVERE	0	1	0	0	1	1	0	1	0	0	0	0	33,3
CIT	0	0	0	0	1	2	0	0	0	0	0	0	0
RIO SALSO	2	1	2	3	6	5	np	np	np	np	np	np	-
S. MARINA	1	1	0	1	1	2	1	1	0	0	1	0	50,0
S. MARTINO IN A.	2	1	0	0	2	2	1	1	0	0	0	0	28,6
SALTO MARSIGN.		1	0	0	2	2	0	0	0	1	1	0	40,0
SASSETO MORT	1	1	1	1	2	2	1	1	1	1	2	2	100,0
VALBURA	1	0	1	1	2	2	1	0	1	1	2	2	100,0
VALMONTONE	0	0	0	1	1	2	0	0	0	0	0	0	0,0
VESSA	1	1	2	2	2	3	1	1	2	2	2	2	90,9
	8	7	6	10	21	25	5	5	4	6	8	6	44,2

Tabella 1.3.9: percentuali di realizzazione del piano di prelievo nelle AFV 2019-2020 nella provincia di FC

Provincia di Arezzo

	2015-2016			2016-2017			2017-2018			2018-2019			2019-2020		
	Ass	Prel	%	Ass	Prel	%	Ass	Prel	%	Ass	Prel	%	Ass	Prel	%
Maschi adulti	36	32	88,9	32	32	100	35	18	51,4	33	14	42,4	29	26	89,7
Maschi subadulti	48	30	62,5	42	30	71,4	42	25	59,5	39	12	30,8	35	24	68,6
Maschi giovani	36	30	83,3	29	27	93,1	31	26	83,9	29	20	69,0	25	25	100
Femmine adulte	36	10	27,8	33	14	42,4	32	6	18,8	30	6	20,0	92	46	50,0
Femmine giovani	114	77	67,5	102	57	55,9	108	77	71,3	101	41	40,6	27	7	25,9
Piccoli	90	25	27,8	82	29	35,4	87	32	36,8	80	14	17,5	72	22	30,6
	360	204	56,7	320	189	59,1	335	184	54,9	312	107	34,3	280	150	53,6

Tabella 1.3.10: piano di prelievo assegnato e realizzato con percentuali di prelievo in Provincia di Arezzo

1.3.6 Sforzo di caccia

Distribuzione territoriale dello sforzo venatorio e dei prelievi.

Anno	DISTRETTI	Capi assegnati	Capi abbattuti	N° uscite totali	N° medio uscite per capo abbattuto	N° medio uscite per capo assegnato
2019-20	FIDC01	86	51	1.068	20,9	12,4
	FC01-02-03-04-05-06	169	111	1.047	9,4	6,2
	DCS_AR_13_14_22	280	150	4.991	33,3	17,8

Tabella 1.3.11: capi assegnati e sforzo di caccia nei territori di competenza degli ATC del Comprensorio ACATER (escluso istituti faunistici)

Provincia di Firenze

Anno	UDG	N° uscite	Capi prelevati	N° uscite per capo abbattuto
2019-20	DCSFI-36	274	12	22,8
	DCSFI-08	0	0	-
	DCSFI-10	0	0	-
	DCSFI-11	2	0	-
	DCSFI-12	25	1	25,0
	DCSFI-17	2	0	-
	DCSFI-18	19	0	-
	DCSFI-19	22	1	22,0
	DCSFI-20	3	0	-
	DCSFI-21	0	0	-
	DCSFI-25	110	6	18,3
	DCSFI-26	48	1	48,0
	DCSFI-27	13	1	13,0
	DCSFI-28	129	8	16,1
	DCSFI-29	21	0	-
	DCSFI-30	130	10	13,0
	DCSFI-37	5	0	-
	DCSFI-38	54	3	18,0
	DCSFI-39	5	0	-
	DCSFI-49	0	0	-
	DCSFI-50	166	8	20,8
	DCSFI-51	31	0	-
	DCSFI-52	8	0	-
AFVFI-20	15	3	5,0	
AFVFI-28	17	3	5,7	
AFVFI-31	0	0	-	
AAVFI-09	4	0	-	

Tabella 1.3.12: Capi prelevati e sforzo di caccia per UDG distretto FIDC02**Provincia di Forlì Cesena**

Anno	Distretto	UDG	N° uscite	Capi prelevati	N° uscite per capo abbattuto
2019-20	DCER_FC01	ATCFC03	nd	4	nd
	DCER_FC02	ATCFC05	941	84	11,2
	DCER_FC03	ATCFC04	nd	16	nd
	DCER_FC04	ATCFC01	22	1	22,0
	DCER_FC04	ATCFC02	61	4	15,2
	DCER_FC04	ATCFC04	nd	1	nd
	DCER_FC04	ATCFC06	23	1	23,0

Tabella 1.3.13: capi prelevati e sforzo di caccia per UDG distretti

Provincia di Arezzo

Anno	UDG	N° uscite	Capi prelevati	N° uscite per capo abbattuto
	DCS_AR_13	1524	88	17,3
2019-20	DCS_AR_14	3308	59	56,1
	DCS_AR_22	159	3	53,0

Tabella 1.3.14: capi prelevati per zona e sforzo di caccia per UDG**1.3.7 Danni alle attività agricole**

Nelle tabelle che seguono sono riassunti i danni alle attività agricole suddivisi per Distretto per comune e coltivazione danneggiata riferiti all'anno 2019 e la cartografica del distretto relativa alla localizzazione dei danni.

Provincia di Firenze

Coltivazione danneggiata	Danni 2019 per Comune				
	San Gozzano	Dicomano	Vicchio	Pazzuolo S.S.	Marradi
Frutteto			29,53		
Olivo					
Vigna			2.712,08		
Cereali			17,07		
Oleoproteaginose			304,64		
Orticole					
Vivaio					
Marroni	1.970,09		438,67	1.074,17	
Bosco					
Foraggere					
TOTALE €	1.970,09		3.501,99	1.074,17	
TOTALE €	6.546,25				

Tabella 1.3.15: danni da cervo sulle colture in Provincia di Firenze

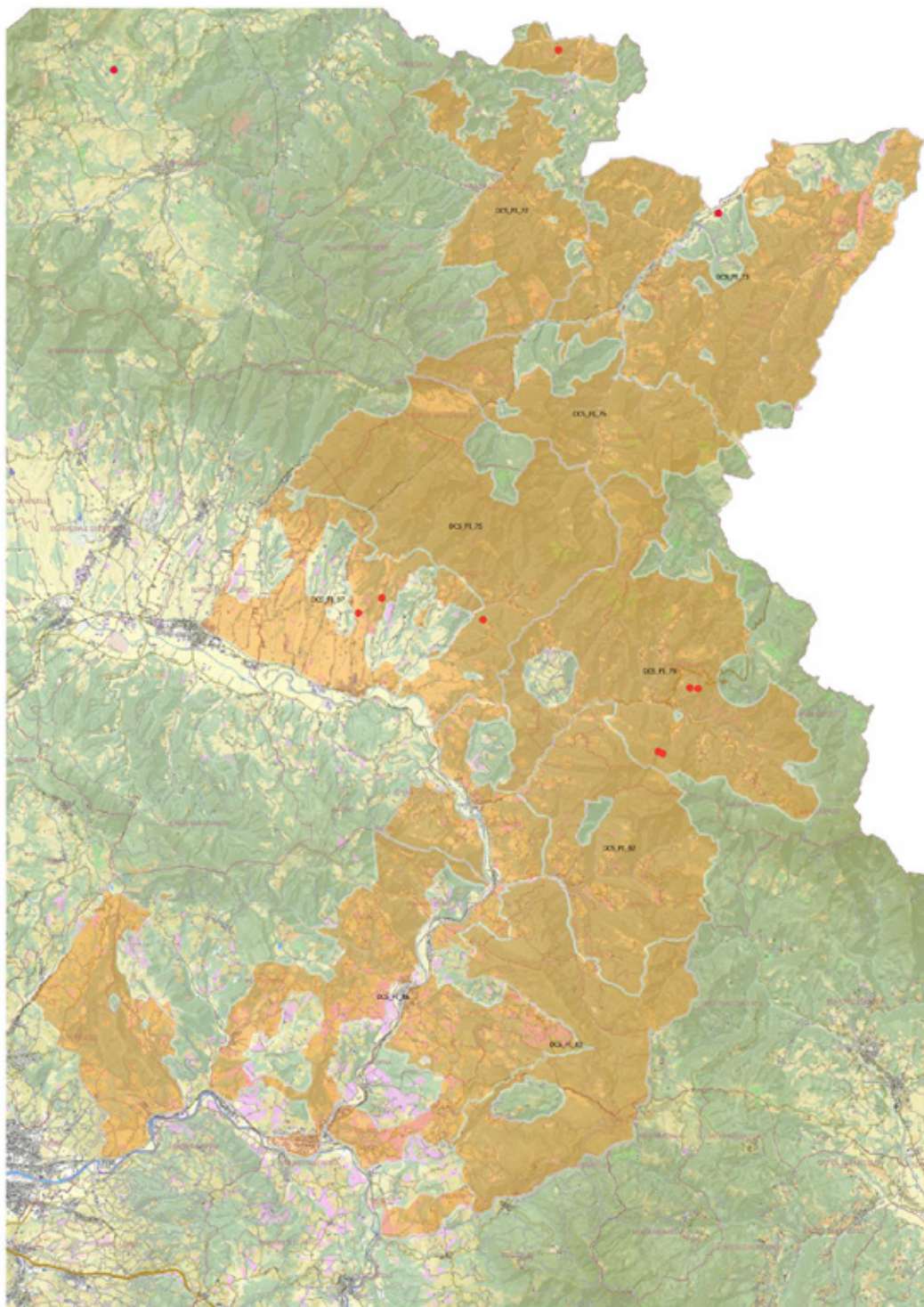


Tavola 1.3.4: distribuzione dei danni da cervo sulle colture in Provincia di Firenze anno 2019

Provincia di Forlì Cesena

Danni 2019 per Comune

	BAGNO DI ROMAGNA	CIVITELLA DI ROMAGNA	GALEATA	PREDAPPIO	PREMILCUORE	ROCCA SAN CASCIANO	SANTA SOFIA	TREDOZIO
Cereali		87,7						
Erba medica		155		189,5				
Grano	96,5	242	225	88,2	326,8	113,6	356,7	
Uva - produzione		62,5	92			44,1		
Triticale							63,9	
Orzo	84,0			128	59,4	38,0	45,6	
Avena					73,5			
Farro						17,4	24,0	
Foraggio	501,0				186,9	128,8	32,3	
Favino							9,2	
Pascoli	74,6						23,6	
Arboricoltura da legno								781,2
Castagno - produzione								355,7
TOT	756,1	547,2	317,0	405,7	646,7	341,8	555,2	1.136,8

Tabella 1.3.16: danni da cervo sulle colture in Provincia di Forlì Cesena anno 2019

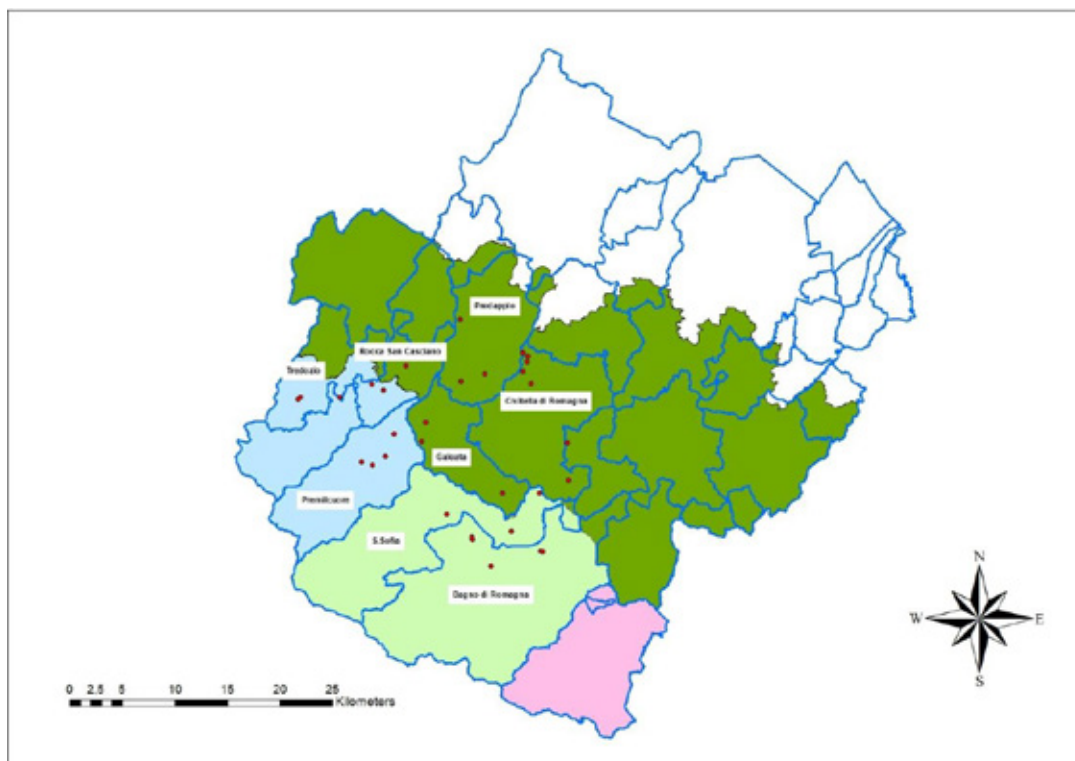


Tavola 1.3.6: distribuzione danni da cervo accertati nel 2019 in provincia di Forlì-Cesena per Comune e per Distretto

Provincia di Arezzo

Danni 2019 per Comune	
Coltivazione danneggiata	Prato Verucchio Sfia
Frutteto	
Olivo	
Vigna	
Cereali	
Oleoproteaginose	
Orticole	
Vivaio	
Marroni	
Bosco (abete rosso)	
Foraggere	368
TOTALE €	368

Tabella 1.3.17: danni da cervo sulle colture in Provincia di Arezzo

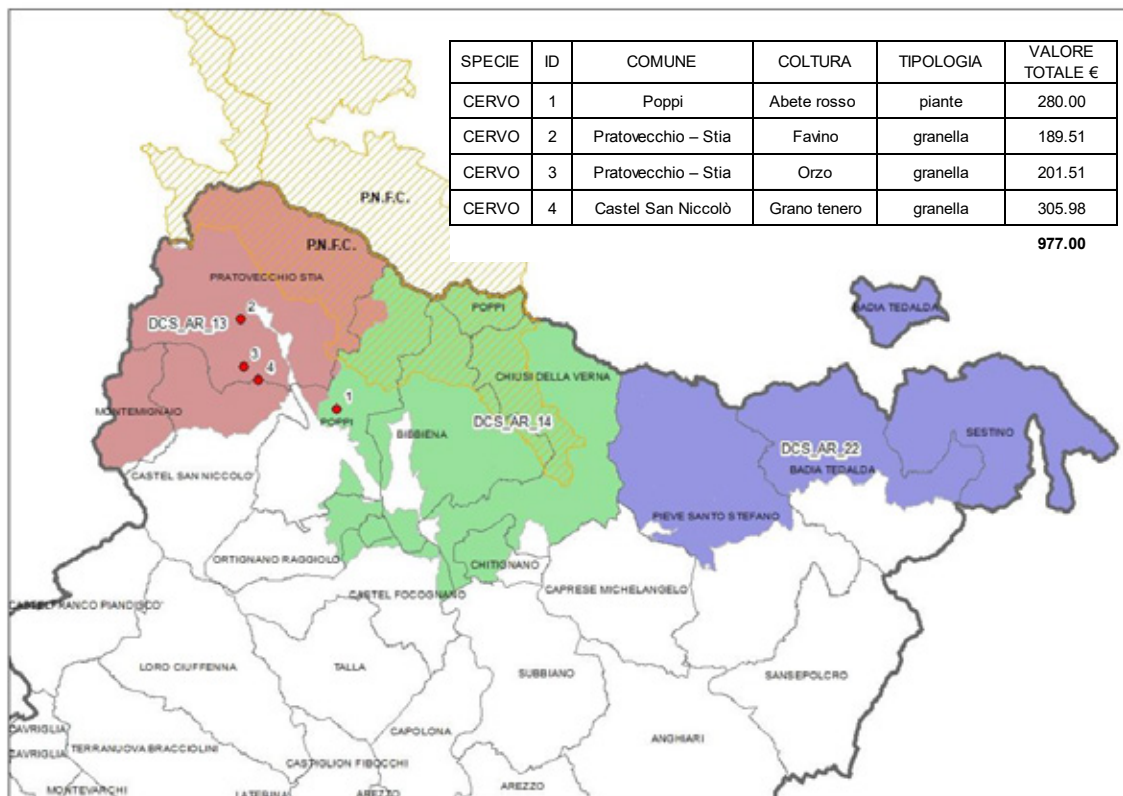


Tavola 1.3.7: distribuzione danni da cervo accertati nel 2019 in provincia di Arezzo per Comune e per Distretto

Comprensorio ACATER ORIENTALE

Nella tabella seguente i danni da cervo complessivi per il Comprensorio ACATER dal 2012 al 2019 suddivisi per comune.

* dato relativo ai soli risarcimenti di competenza pubblica

Comuni	2012	2013	2014	2015	2016	2017	2018	2019
SAN GODENZO	5.783	7.512	1.101	9.462	7.982	ND	980	1.970
DICOMANO	21	3.621	224	1.344	1.616	ND	580	
PONTASSIEVE						ND		
LONDA		199	2.845	3.154	1.850	ND		
VICCHIO	1.568	162	338	195	1.515	ND	547	3.502
MARRADI						ND		
PALAZZUOLO S.S.						ND		1.074
PELAGO						ND		
Totale Prov FIRENZE	7.372	11.494	4.508	14.155	12.963	ND	2.107	6.546
BAGNO DI R.	8.616	264	507	172		418	121	756
CASTROCARO T.		320			29			
CIVITELLA DI R.	364		592		119		130	547,2
GALEATA	88	391	336		764	380		317
MERCATO S.		662						
PORTICO	2.621							
PREDAPPIO	4.022	3.137	2.317		1.214		385	406
PREMILCUORE	2.473				473		860	647
ROCCA S.C.	1.985							342
SANTA SOFIA	2.872	500	522	916	4.142	438	309	555
SARSINA	3.288	3.952	2.711					
SOGLIANO AL R.					245			
TREDOZIO	277				536		475	1137
VERGHERETO	624	304	207			200		
Totale Prov FC	27.230	9.530*	7.192*	1.088*	7.522	1.436*	2.280	4.706
POPPI							280	
PRATOVECCIO STIA							391	368
CASTEL SAN NICCOLO'							396	
Totale Prov. AR	9.948	9.267	12.327	11.287	8.084	ND	977	368
Totale ACATER	20.043	20.761	16.835	25.442	28.569	1.436	5.364	11.620

Tabella 1.3.18: riepilogo danni da cervo sulle colture dal 2012 al 2019

1.3.8 Valutazioni economiche

La gestione economica del cervo, per il periodo considerato, viene riassunta nella Tabella 1. con la distinzione tra le quote incassate dai cacciatori iscritti ai distretti, dagli ospiti e in totale. Per facilitare la lettura dei dati sono stati calcolati i valori percentuali delle quote pagata dai cacciatori ospiti rispetto al totale.

Gli spazi vuoti indicano che in quell'anno la provincia interessata non aveva ancora attivato le procedure di assegnazioni di capi a cacciatori ospiti.

Pr/atc		2012-13	2013-14	2014-15	2015-16	2016-17	2017-18	2018-19	2019-20
PROV. FI ATC FI NORD FIDC02	Iscritti €	9.780	14.842	13.570	13.388	15.161	16.269	18.259	17.944
	Ospiti €	500	1.250	0	0	0	0	0	0
	Totale €	10.280	16.092	13.570	13.388	15.161	16.269	18.259	17.944
	% ospiti	4,9	7,8	0	0	0	0	0	0
PROV. FC ATC FC01- 02-03-04-05- 06	Iscritti €	33.125	31.625	33.375	31.450	45.950	39.750	32.500	33.850
	Ospiti €	0	0	0	0	0	0	0	0
	Totale €	33.125	31.625	33.375	31.450	45.950	39.750	32.500	33.850
	% ospiti	0	0	0	0	0	0	0	0
PROV. AR ATC AR01 AR02	Iscritti €					15.140	17.170	16.960	23.750
	Ospiti €					0	0	0	0
	Totale €					15.140	17.170	16.960	23.750
	% ospiti					0	0	0	0
Comprensorio					76.251	73.189	67.719	75.544	

Tabella 1.3.19: riepilogo introiti economici per la stagione venatoria dalla S.V. 12-13 alla S.V.19-20

Nella tabella successiva sono raccolti i dati di sette anni relativi al numero dei cacciatori coinvolti nella gestione venatoria nell'ACATER.

	2012-13	2013-14	2014-15	2015-16	2016-17	2017-18	2018-19	2019-20
Iscritti DCF101	43	40	50	50	66	70	77	79
Ospiti DCF101	2	5	0	0	0	0	0	0
Iscritti ATCFC.	83	96	112	145	166	188	188	198
Ospiti ATCFC	0	0	0	0	0	0	0	0
Iscritti ATCAR01						307	318	418
Ospiti ATCAR01					0	0	0	0
Iscritti ATCAR02						28	22	57
Ospiti ATCAR02					0	0	0	0
Totale ACATER						593	605	752

Tabella 1.3.20: cacciatori iscritti ed ospiti coinvolti nella gestione del cervo dalla S.V 12-13 alla S.V. 19-20 nel Comprensorio ACATER (si intende solo gli assegnatari nella stagione venatoria)

2.1 Organizzazione dei distretti Stagione Venatoria 2020-2021

2020-21		
Prov.	N° distretti	1
FI	N° UDG	9

	Sup totale (ha) *	58.082
	N° distretti	4
Prov. FC	N° UDG	25
	Sup totale (ha)	132.158
	N° distretti	3
Prov. AR	N° UDG	3
	Sup totale (ha)	70.038
	N° distretti	8
ACATER	N° UDG	55
	Sup totale (ha)	251.42

**= superficie realmente operativa

*= escluso istituti faunistici privati (AFV -AAV) incluse Zone di Rispetto Venatorio

Tabella 2.1.1: organizzazione dei distretti nel Comprensorio ACATER

2.1.1 Provincia di Firenze

Distretto	UDG	denominazione	vocazione	attiva	AUS ha
FIDC01	DCSFI-72	LA FAGGIOLA - BADIA DI SUSINANA - PALAZZUOLO - ZRV LA SOGLIA - ZRV I CANCELLI	si	si	4.031
FIDC01	DCSFI-73	GAMBERALDI - ABETO - MONTE GIANNI - VALLE ACERRETA - ZRV LE VILLETTE - ZRV DOGARA - ZRV CASTAGNETO GUIZZO - ZRV BOTTEGHETTE - ZRV VANGIOLINO	si	si	8.855
FIDC01	DCSFI-75	MONTOLANO - LA GIOGANA - VITIGLIANO - AMPINANA - ZRV COLLA DI CASAGLIA	si	si	7.984
FIDC01	DCSFI-76	MONTE CARNEVALONE - BOCCHETTA CA' DEL VENTO - CRES PINO - ZRV CAMPO PICCINO	si	si	3.666
FIDC01	DCSFI-79	MONTE PESCHIANA - MURAGLIONE - CORELLA - CASTAGNO - MONTE MASSICAIA - ZRV CORELLA - ZRV MOIA	si	si	7.661
FIDC01	DCSFI-82	RINCINE - VIERLE - GUGENA	si	si	4.753
FIDC01	DCSFI-83	POMINO - PELAGO - CONSUMA - DIACCETO	si	si	5.607
FIDC01	DCSFI-86	GRICIGLIANO - SANTA BRIGIDA - VAL DI SIEVE - CORELLA - GUGENA - POMINO - PELAGO - DIACCETO - ZRV CERRETO LIBRI - ZRV SIEVE - ZRV CASTELLO PETROGNANO - ZRV PRATO BARONE	no	si	12.167
FIDC01	DCSFI-87	MONTOLANO - LA GIOGANA - VITIGLIANO - AMPINANA - ZRV TEMERAIO	no	si	3.358
FIDC01	AFVFI-20	AFV GALLIANA	si	si	572
FIDC01	AFVFI-28	AFV MUGELLANA	no	si	909
FIDC01	AFVFI-31	AFV ORTACCI	si	si	500
FIDC01	AAVFI-09	AAV IL LAGO	no	si	385

Tabella 2.1.2: sub unità/UDG del distretto FIDC01 S.V. 20-21

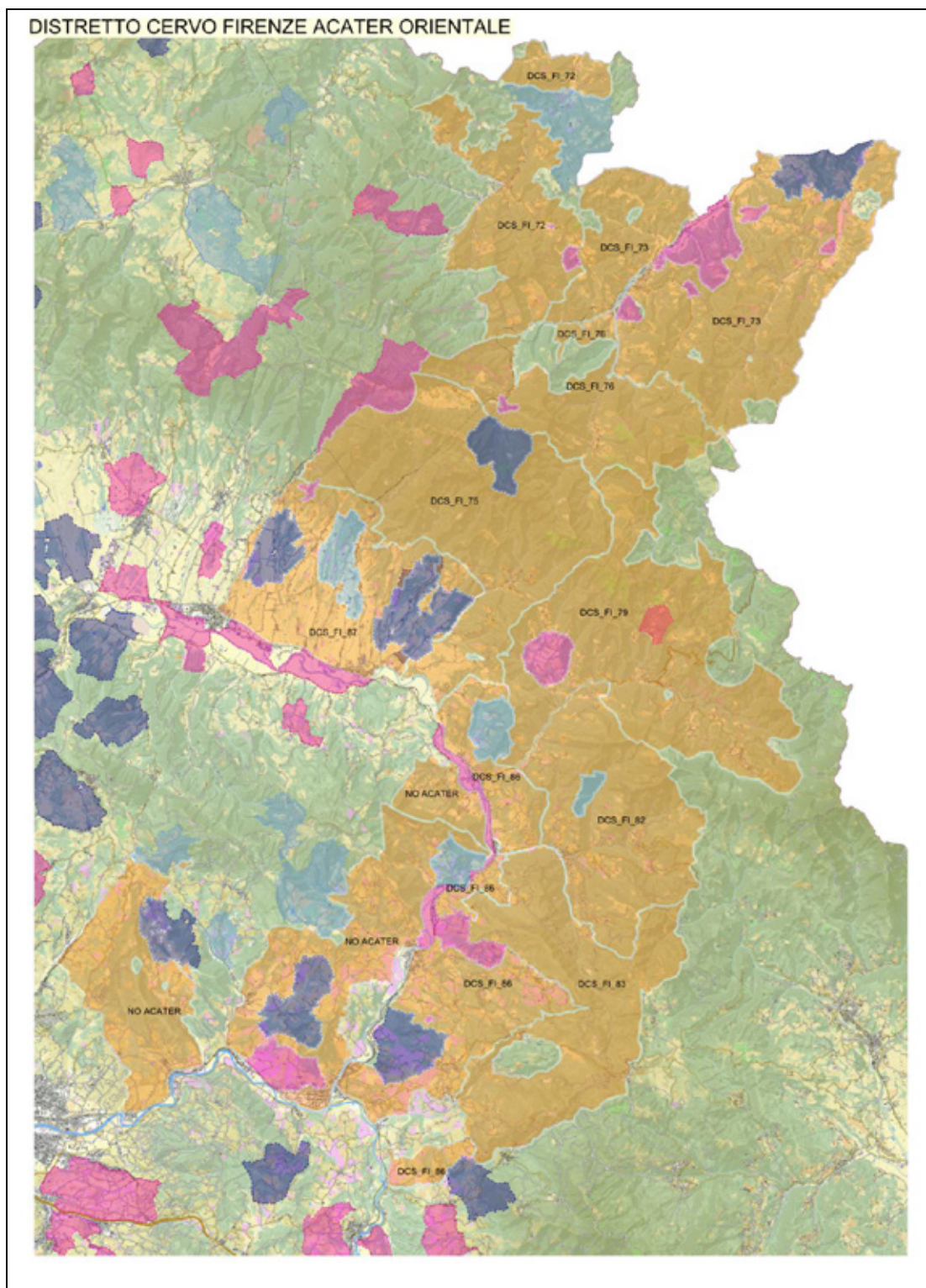


Tavola 1.3.8: nuova suddivisione delle UDG del distretto FIDC01 – stagione venatoria 2020 - 2021

2.1.2 Provincia di FC

Distretto	UDG	vocazione	attiva	Ettari
DCER_FC01	FC03	si	si	9.594
DCER_FC01	AFV ALTO TEVERE	si	si	1.059
DCER_FC01	AFV PETRUSCHIO	si	no	514
DCER_FC02	FC05	si	si	18.619
DCER_FC02	AFV COMERO N	si	si	503
DCER_FC02	AFV SASSETO M	si	si	1.377
DCER_FC02	AFV VESSA	si	si	580
DCER_FC03	FC04	si	si	10.486
DCER_FC03	AFV CIT	si	si	746
DCER_FC03	AFV VALBURA	si	si	718
DCER_FC04	FC01_02_04_06	si	si	75.759
DCER_FC04	AFV ACERO R	si	si	649
DCER_FC04	AFV BONAGA	si	no	682
DCER_FC04	AFV CELLA	si	no	965
DCER_FC04	AFV GALLIANA	si	no	621
DCER_FC04	AFV M. BASCHIERA	si	no	940
DCER_FC04	AFV MONTECOLLINA	si	no	1.199
DCER_FC04	AFV SALTO MARS	si	si	969
DCER_FC04	AFV S. MARINA	si	si	925
DCER_FC04	AFV S. MARTINO	si	si	1.312
DCER_FC04	AFV S. PAOLO	si	no	1.453
DCER_FC04	AFV VALDIPONDO	si	no	513
DCER_FC04	AFV VALLE IBOLA	si	no	1.000
DCER_FC04	AFV VALMONTONE	si	si	975

Tabella 2.1.3: superfici distretti e UDG della provincia di FC

2.1.3 Provincia di Arezzo

Distretto	UDG	vocazione	attiva	Ettari
DCER_AR31	DCS_AR_13	si	si	13.895
DCER_AR32	DCS_AR_14	si	si	6.381
DCER_AR32	DCS_AR_02	no	si	11.424
DCER_AR33	DCS_AR_22	si	si	13.203
DCER_AR33	DCS_AR_07	no	si	7.069

Tabella 2.1.4: superfici dei distretti della provincia di AR

2.2 Piano di prelievo venatorio

2.2.1 Piano di prelievo di Comprensorio 2020-2021

	n° capi in prelievo	%
Maschi adulti (classe III e IV)	48	8,9
Maschi subadulti (classe II)	60	11,1
Maschi giovani (classe I)	52	9,6
Femmine adulte (classe II)	165	30,6
Femmine (classe I)	60	11,1
Piccoli (classe 0)	155	28,7
Totale	540	100

Tabella 2.2.1: piano di abbattimento complessivo nel Comprensorio ACATER ORIENTALE 20-21

	Prov FI	Prov FC	Prov AR	Totale
Maschi adulti (classe III e IV)	7	15	26	48
Maschi subadulti (classe II)	10	22	28	60
Maschi giovani (classe I)	7	20	25	52
Femmine adulte (classe II)	20	60	85	165
Femmine giovani (classe I)	15	20	25	60
Piccoli (classe 0)	25	70	60	155
Totale	84	207	249	540

Tabella 2.2.2: suddivisione del piano di abbattimento per provincia (incluso istituti faunistici)

	DISTRETTO FIDC01	AFV MUGELLANA AFVFI28	AFV GALLIANA AFVFI20	AFV ORTACCI AFVFI 31	AAV IL LAGO AAVFI09	TOTALE	%
Maschi adulti (classe III-IV)	7	-	-	-	-	7	8,3
Maschi subadulti (classe II)	8	1	1	-	-	10	11,9
Maschi giovani (classe I)	6	-	-	-	1	7	8,3
Femmine adulte (classe II)	16	1	1	1	1	20	23,8
Femmine giovani (classe I)	13	1	1	-	-	15	17,9
Piccoli (classe 0)	19	2	2	1	1	25	29,8
TOTALE	69	5	5	2	3	84	100

Tabella 2.2.3.: suddivisione del piano di prelievo in Provincia di Firenze 2020-2021

		M1	M2	M3	F1	F2	CL0	TOTALE
DISTRETTO	UDG							
DCER_FC01	ATCFC03	1	2		1	1	3	8
	AFV ALTO TEVERE		1			1	1	3
DCER_FC02	ATCFC05	10	10	9	10	36	33	108
	AFV SASSETO M.	1	2		1	2	4	10
	AFV VESSA	1		1	2	2	3	9
DCER_FC03	ATCFC04	1	2	2	1	5	6	17
	AFV CIT					1	1	2
	AFV VALBURA	1		1	1	2	2	7
DCER_FC04	ATCFC01-02-04-06	2	3	2	2	4	6	19
	AFV ACERO ROSSO				1		2	3
	AFV SALTO MARSIGN.		1			2	2	5
	AFV S. MARINA	1	1		1	1	2	6
	AFV S. MARTINO IN A.	2				2	3	7
	AFV VALMONTONE					1	2	3
TOT		20	22	15	20	60	70	207
%		9,7	10,6	7,2	9,7	29,0	33,8	100

Tabella 2.2.4: suddivisione del piano di prelievo in Provincia di Forlì-Cesena 2020-2021

	DISTRETTO DCS_AR_13	DISTRETTO DCS_AR_14	DISTRETTO DCS_AR_22	TOTALE	%
Maschi adulti (classe III-IV)	14	10	2	26	10,4
Maschi subadulti (classe II)	14	12	2	28	11,2
Maschi giovani (classe I)	13	10	2	25	10,0
Femmine adulte (classe II)	48	32	5	85	34,1
Femmine giovani (classe I)	13	9	3	25	10,0
Piccoli (classe 0)	35	23	2	60	24,1
Totale	137	96	16	249	100

Tabella 2.2.5: suddivisione del piano di prelievo in Provincia di Arezzo 2020-2021

Deliberazione n.430/2020 "Prelievo del cinghiale stagione ven.2020/2021". Modifica dei periodi di caccia in forma collettiva nei territori indicati in tabella

BOLOGNA				
Istituto	Comprensorio	Distretto	Zona di caccia/UTG/Comuni	Periodo di prelievo collettiva
ATC BO3	2	8	G8-nord 1	01/10/20 - 31/12/2020
ATC BO3			G8-nord 2	
ATC BO3			G8-sud 1	
ATC BO3			G8-sud 2	
ATC BO3	2	11	preparco Corno	01/10/20 - 31/12/2020
ATC BO3			11-A	

FORLI'-CESENA				
Istituto	Comprensorio	Distretto	Zona di caccia/UTG/Comuni	Periodo di prelievo collettiva
AFV Santa Marina	2	CG A1		10/10/20 - 09/01/21
AFV Salto Marsignano	2	CG A1		15/10/20 - 14/01/21
AFV CIT	2	CG A4		10/10/20 - 09/01/21
AFV Valbura	2	CG B4		18/10/20 - 17/01/21