

## Art. 10.

*Riferimenti alla struttura di controllo*

Organismo di controllo: Siquiria S.p.a. - via Mattioli n. 11 - 37038 Soave Verona (VR) - Italy, tel. 045/4857514, fax: 045/6190646, e-mail: info@siquiria.it

La società Siquiria è l'organismo di controllo autorizzato dal Ministero delle politiche agricole alimentari, forestali e del turismo, ai sensi dell'art. 64 della legge n. 238/2016, che effettua la verifica annuale del rispetto delle disposizioni del presente disciplinare, conformemente all'art. 19, paragrafo 1, 1° capoverso, lettera a) e c), ed all'art. 20 del regolamento UE n. 34/2019, per i prodotti beneficianti della DOP, mediante una metodologia dei controlli (sistematica ed a campione) nell'arco dell'intera filiera produttiva (viticoltura, elaborazione, confezionamento), conformemente al citato art. 19, paragrafo 1, 2° capoverso.

In particolare, tale verifica è espletata nel rispetto di un predeterminato piano dei controlli, approvato dal Ministero, conforme al modello approvato con il decreto ministeriale 2 agosto 2018, pubblicato nella *Gazzetta Ufficiale* della Repubblica italiana n. 253 del 30 ottobre 2018.

23A04565

DECRETO 3 agosto 2023.

**Modifiche ordinarie al disciplinare di produzione della denominazione di origine controllata e garantita dei vini «Amarone della Valpolicella».**

## IL DIRIGENTE DELLA PQAI IV

DELLA DIREZIONE GENERALE PER LA PROMOZIONE  
DELLA QUALITÀ AGROALIMENTARE E DELL'IPPICA

Visto il regolamento (UE) n. 1308/2013 del Parlamento europeo e del Consiglio del 17 dicembre 2013, recante organizzazione comune dei mercati dei prodotti agricoli e che abroga i regolamenti (CEE) n. 922/72, (CEE) n. 234/79, (CE) n. 1037/2001 e (CE) n. 1234/2007 del Consiglio, così come modificato con regolamento (UE) 2021/2117 del 2 dicembre 2021;

Visto in particolare la parte II, titolo II, capo I, sezione 2, del citato regolamento (UE) n. 1308/2013, recante norme sulle denominazioni di origine, le indicazioni geografiche e le menzioni tradizionali nel settore vitivinicolo;

Visto il regolamento delegato (UE) 2019/33 della Commissione del 17 ottobre 2018 che integra il regolamento (UE) n. 1308/2013 del Parlamento europeo e del Consiglio per quanto riguarda le domande di protezione delle denominazioni di origine, delle indicazioni geografiche e delle menzioni tradizionali nel settore vitivinicolo, la procedura di opposizione, le restrizioni dell'uso, le modifiche del disciplinare di produzione, la cancellazione della protezione nonché l'etichettatura e la presentazione;

Visto il regolamento di esecuzione (UE) 2019/34 della Commissione del 17 ottobre 2018 recante modalità di applicazione del regolamento (UE) n. 1308/2013 del Parlamento europeo e del Consiglio per quanto riguarda le domande di protezione delle denominazioni di origine, delle indicazioni geografiche e delle menzioni tradizionali nel settore vitivinicolo, la procedura di opposizione, le modifiche del disciplinare di produzione, il registro dei nomi protetti, la cancellazione della protezione nonché l'uso dei simboli, e del regolamento (UE) n. 1306/2013 del Parlamento europeo e del Consiglio per quanto riguarda un idoneo sistema di controlli;

Vista la legge 12 dicembre 2016, n. 238, pubblicata nella *Gazzetta Ufficiale* della Repubblica italiana n. 302 del 28 dicembre 2016, e successive modifiche ed integrazioni, recante la disciplina organica della coltivazione della vite e della produzione e del commercio del vino;

Visto il decreto ministeriale 7 novembre 2012, pubblicato nella *Gazzetta Ufficiale* della Repubblica italiana n. 275 del 24 novembre 2012, recante la procedura a livello nazionale per la presentazione e l'esame 2 delle domande di protezione delle DOP e IGP dei vini e di modifica dei disciplinari, ai sensi del regolamento (CE) n. 1234/2007 e del decreto legislativo n. 61/2010;

Visto il decreto ministeriale 6 dicembre 2021, pubblicato nella *Gazzetta Ufficiale* della Repubblica italiana n. 83 dell'8 aprile 2022, recante «Disposizioni nazionali applicative dei regolamenti (UE) n. 1308/2013, n. 33/2019 e n. 34/2019 e della legge n. 238/2016 concernenti la procedura per la presentazione e l'esame delle domande di protezione delle DOP, delle IGP, delle menzioni tradizionali dei prodotti vitivinicoli, delle domande di modifica dei disciplinari di produzione e delle menzioni tradizionali e per la cancellazione della protezione»;

Visto il decreto ministeriale 24 marzo 2010, con il quale è stata riconosciuta la denominazione di origine controllata e garantita dei vini «Amarone della Valpolicella» ed approvato il relativo disciplinare;

Visto il decreto ministeriale 2 agosto 2019, pubblicato sul sito internet del Ministero sezione qualità - vini DOP e IGP e nella *Gazzetta ufficiale* della Repubblica italiana n. 190 - 14 agosto 2019, con il quale è stato da ultimo modificato il disciplinare di produzione dei vini a DOCG «Amarone della Valpolicella»;


Esaminata la documentata domanda, presentata per il tramite della Regione Veneto, su istanza del Consorzio di tutela Vini Valpolicella con sede in Sant'Ambrogio di Valpolicella (VR), intesa ad ottenere la modifica del disciplinare di produzione della DOP dei vini «Amarone della Valpolicella», nel rispetto della procedura di cui al citato decreto ministeriale 6 dicembre 2021, nonché dell'analogo preesistente decreto ministeriale 7 novembre 2012;

Atteso che la citata richiesta di modifica, considerata «modifica ordinaria» che non comporta variazioni al documento unico, ai sensi dell'art. 17, del regolamento UE n. 33/2019, è stata esaminata, nell'ambito della procedura nazionale preliminare prevista dal citato decreto ministeriale 7 novembre 2012 (articoli 6, 7, e 10) e dal citato decreto ministeriale 6 dicembre 2021 (art. 13), successivamente alla sua entrata in vigore, e in particolare:

è stato acquisito il parere favorevole della Regione Veneto;

è stato acquisito il parere favorevole del Comitato nazionale vini DOP e IGP, espresso nella riunione dell'11 maggio 2023, nell'ambito della quale il citato Comitato ha formulato la proposta di modifica aggiornata del disciplinare di produzione della DOCG dei vini «Amarone della Valpolicella»;

conformemente all'art. 13, comma 6, del citato decreto ministeriale 6 dicembre 2021 la proposta di modifica del disciplinare in questione è stata pubblicata nella *Gazzetta Ufficiale* della Repubblica italiana n. 142 del



20 giugno 2023, al fine di dar modo agli interessati di presentare le eventuali osservazioni entro trenta giorni dalla citata data;

entro il predetto termine non sono pervenute osservazioni sulla citata proposta di modifica;

Considerato che a seguito dell'esito positivo della predetta procedura nazionale di valutazione, conformemente all'art. 13, comma 7, del citato decreto ministeriale 6 dicembre 2021, sussistono i requisiti per approvare con il presente decreto le modifiche ordinarie contenute nella citata domanda di modifica del disciplinare di produzione della DOP dei vini «Amarone della Valpolicella»;

Ritenuto altresì di dover procedere, ai sensi dell'art. 13, commi 7 e 8, del citato decreto ministeriale 6 dicembre 2021 alla pubblicazione del presente decreto di approvazione delle modifiche ordinarie del disciplinare di produzione in questione, nonché alla comunicazione delle stesse modifiche ordinarie alla Commissione UE, tramite il sistema informativo messo a disposizione ai sensi dell'art. 30, par. 1, lettera a) del regolamento UE n. 34/2019;

Visto il decreto legislativo 30 marzo 2001, n. 165, recante norme generali sull'ordinamento del lavoro alle dipendenze delle amministrazioni pubbliche ed in particolare l'art. 16, comma 1, lettera d);

Vista la direttiva direttoriale n. 118468 del 22 febbraio 2023 della Direzione generale per la promozione della qualità agroalimentare e dell'ippica, in particolare l'art. 1, comma 4, con la quale i titolari degli uffici dirigenziali non generali, in coerenza con i rispettivi decreti di incarico, sono autorizzati alla firma degli atti e dei provvedimenti relativi ai procedimenti amministrativi di competenza;

Decreta:

Art. 1.

1. Al disciplinare di produzione della DOP dei vini «Amarone della Valpolicella» così come da ultimo modificato con il decreto ministeriale 2 agosto 2019, richiamato in premessa, sono approvate le modifiche ordinarie di cui alla proposta pubblicata nella *Gazzetta Ufficiale* della Repubblica italiana n. 142 del 20 giugno 2023.

2. Il disciplinare di produzione della DOP dei vini «Amarone della Valpolicella», consolidato con le modifiche ordinarie di cui al comma 1, figura nell'allegato A del presente decreto.

Art. 2.

1. Il presente decreto entra in vigore a livello nazionale il giorno della sua pubblicazione nella *Gazzetta Ufficiale* della Repubblica italiana.

2. Le modifiche ordinarie di cui all'art. 1 sono comunicate, entro trenta giorni dalla predetta data di pubblicazione, alla Commissione UE tramite il sistema informativo «e-Ambrosia» messo a disposizione ai sensi dell'art. 30, par. 1, lettera a) del regolamento (UE) n. 34/2019. Le stesse modifiche entrano in vigore nel territorio dell'Unione europea a seguito della loro pubblicazione da parte della Commissione nella *Gazzetta Ufficiale* dell'Unione europea, entro tre mesi dalla data della citata comunicazione.

3. Fatto salvo quanto previsto ai commi 1 e 2, le modifiche ordinarie di cui all'art. 1 sono applicabili a decorrere dalla campagna vendemmiale 2023/2024.

4. Il presente decreto e il disciplinare consolidato della denominazione di origine controllata e garantita dei vini «Amarone della Valpolicella» di cui all'art. 1 saranno pubblicati sul sito internet del Ministero - sezione qualità - Vini DOP e IGP. Il presente decreto sarà pubblicato nella *Gazzetta Ufficiale* della Repubblica italiana.

Roma, 3 agosto 2023

Il dirigente: CAFIERO

ALLEGATO A

DISCIPLINARE DI PRODUZIONE DELLA DENOMINAZIONE DI ORIGINE CONTROLLATA DEI VINI «AMARONE DELLA VALPOLICELLA»

Art. 1.

1) La denominazione di origine controllata e garantita «Amarone della Valpolicella», già riconosciuta come tipologia con decreto del Presidente della Repubblica 21 agosto 1968, è riservata ai vini che rispondono alle condizioni ed ai requisiti stabiliti dal presente disciplinare di produzione, per le seguenti tipologie:

«Amarone della Valpolicella» designabile anche con i riferimenti «classico» e «Valpantena» e con la specificazione «riserva».

Art. 2.

1) I vini della denominazione di origine controllata e garantita «Amarone della Valpolicella» devono essere ottenuti dalle uve prodotte dai vigneti aventi, in ambito aziendale, la seguente composizione ampelografica:

Corvina Veronese (Cruina o Corvina) e/o Corvinone dal 45% al 95 %;

Rondinella dal 5% al 30%.

Possono concorrere alla produzione di detti vini, fino ad un massimo del 25% totale le uve provenienti dai vitigni:

a bacca rossa non aromatici, ammessi alla coltivazione per la Provincia di Verona di cui al Registro nazionale delle varietà di viti approvato con decreto ministeriale 7 maggio 2004 (*Gazzetta Ufficiale* n. 242 del 14 ottobre 2004) e successivi aggiornamenti, nella misura massima del 15%, con un limite massimo del 10% per ogni singolo vitigno utilizzato;


classificati autoctoni italiani ai sensi della legge n. 238/2016, art. 6, a bacca rossa, ammessi alla coltivazione per la Provincia di Verona di cui al Registro nazionale delle varietà di viti approvato con decreto ministeriale 7 maggio 2004 (*Gazzetta Ufficiale* n. 242 del 14 ottobre 2004) e successivi aggiornamenti, per il rimanente quantitativo del 10% totale.

Art. 3.

Delimitazione zona di produzione delle uve

1) La zona di produzione della denominazione di origine controllata e garantita «Amarone della Valpolicella» comprende in tutto o in parte i territori dei Comuni di: Marano, Fumane, Negrar, S. Ambrogio, S. Pietro in Cariano, Dolcè, Verona, S. Martino Buon Albergo, Lavagno, Mezzane, Tregnago, Illasi, Colognola ai Colli, Cazzano di Tramigna, Grezzana, Pescantina, Cerro Veronese, S. Mauro di Saline e Montecchia di Crosara.

Tale zona è così delimitata: la linea di delimitazione inizia nella parte nord staccandosi dal confine occidentale del Comune di Sant'Ambragio in faccia a monte Rocca sullo strapiombo dell'ansa dell'Adige,



presso Ceraino. Da qui giunge passando attraverso il bosco a quota 410 mt fino ad immettersi sulla carrareccia che arriva alla frazione di Monte. Da qui devia a N-E seguendo via M. Kolbe, segue il confine S-E del foglio 4° Comune di Sant'Ambrogio di Valpolicella. Il confine percorre quindi via Case Sparse Campopian e passa a nord di Monte Pugna a (quota 740) entrando in Comune di Fumane. Raggiunta subito Cà Torre e Stravalle, appartenenti alla frazione di Cavalo, sale Monte Castello (quota 676), e raggiunto il Vaio Pangoni, discende con questo fino a Cà Pangoni (quota 230). Risale poi per il breve tratto il progno di Fumane fino a incontrare il confine comunale di Marano e lo segue fino presso il Molino Gardane. Sale allora leggermente per Cà Camporal e Monte Per (quota 630) per discendere poi con la strada che porta a San Rocco fino all'ingresso della frazione omonima. Tocca poi la località Tonei e risale fino ad incontrare e poi seguire la carrareccia che porta a S. Cristina. Quando questa strada sbocca nella rotabile comunale che porta a Prun, incontra il confine comunale di Negrar, abbandona subito il limite comunale e, lungo la strada ora nominata, il confine del territorio raggiunge i caseggiati di Pertega. Da qui ha inizio il lato orientale del territorio delimitato. Il confine percorre via A. Aleardi, svolta e risale in via Albarin per poi scendere in via Mendole, via Proale e raggiungere la strada Mazzano - Fane. Con questa strada discende fino a Proale (quota 449) e poi, sinuoso al largo di Mazzano, segue il limite SUD del foglio XIII° del Comune di Negrar sez. C e lo segue fino a via Prael, dove tocca Casa Prael (casa di quota 580). Prosegue in via Palazzina di Villa, tocca la Palazzina (quota 534), casa La Conca e percorre via Colombare di Villa. Sempre discendendo, attraversa il Progno Castello, passa ad ovest di Case Antolini tocca Casa sotto Sengia, rasenta Case la Fratta e Siresol, raggiunge Bertolini. Da questo punto la delimitazione nord della zona del «Valpolicella» segue la linea di quota 500 lungo le pendici montuose della vallata Valpantena, partendo da località Sasso, in Comune di Negrar, e con andamento sinuoso passa nelle vicinanze di località Montecchio e quindi Volpare e successivamente, dopo aver formato una leggera ansa a nord, passa in prossimità di località Righi e Case Vecchie. Si sposta quindi verso il monte Dordera e proseguendo con orientamento nord-ovest passa in prossimità della località Salvalaio e Vigo fino a raggiungere S. Benedetto, sulla strada Vigo-Coda. Da S. Benedetto segue il Vaio Selstone fino al progno Valpantena, di qui sale lungo il Vaio Sannava, per inserirsi sulla Comunale che porta a Praole e Rosaro. Di qui prosegue per i Busoni, per i Vai, Cà Balai ed i Molini raggiungendo Azzago, passando per la strada del Cimitero; per la carrareccia che passando a quota 655 tocca Contrada Valena e si inoltra nel Vaio Orsaro fino a raggiungere il confine del Comune di Grezzana con Verona che percorre fino a Vaio Laraccio; segue la comunale di Pigozzo e la risale fino a Vaio Bruscarà che segue fino ad incontrare la Comunale Morago -Cancellò. Segue la strada comunale di S. Vito, tocca la frazione di Moruri e risale la strada fino a inserirsi nel vajo di Tretto che percorre fino al progno di Mezzane. Risale questo Progno fino al Vaio dell'Obbligo per toccare C. Valle a quota 502; da qui lungo la strada che passa ad ovest di Monte Tormine, tocca la Bettola del Pian, prosegue verso Est lungo il confine comunale tra Tregnago e Badia Calavena, fino ad incontrare il Progno di Illasi; fino ad incontrare il Progno di Illasi; ridiscende questo Progno per breve tratto fino al guado per Cogollo, attraversa la borgata, sale lungo via Bovi e ripiega verso sud immettendosi in via F. S. Zerbato e giunge alla località Carbonari indi si porta verso sud per la località Fonte, Croce del Vento, passa nei pressi di Cà Precastio, prosegue sempre verso sud passando ad Est di Vinco e Pandolfi fino a raggiungere l'incrocio dei confini comunali di Tregnago, Cazzano di Tramigna ed Illasi; segue quindi il confine nord del Comune di Cazzano fino ad incrociare il punto di confine tra i 3 Comuni di Tregnago, Cazzano di Tramigna e S. Giovanni Ilarione (dove incontra il confine della zona del Soave). Di qui ridiscende lungo il confine del Comune di Cazzano fino a Soraighe; segue la strada che da Soraighe correndo sotto le pendici di Monte Bastia, prima verso nord e quindi verso Est passa sotto C. Andriani. Di qui, seguendo la strada per Montecchia di Corsara raggiunge per risalirlo brevemente il Rio Albo. Raggiunta la strada proveniente da Tolotti, devia verso sud per la quota 300 che passando sotto C. Brustoloni raggiunge la strada che per quota 326 porta ai Dami e quindi alla quota 400 sul confine comunale di Cazzano a sud di Monte Bastia. Ridiscende per detto confine fino all'altezza del Colle C. Beda e di poco superatolo prosegue per la strada che si congiunge con la provinciale Cazzano - Soave in prossimità della quota 54. Proseguendo verso ovest attraversa la strada provinciale e prosegue nella stessa direzione per quella che conduce a Cereolo di Sopra e poco prima di giungervi segue in direzione sud-est per la strada che attraversato Cereolo di Sotto, raggiunge il centro abitato di S. Vittore. Da S. Vittore segue verso ovest la strada che attraversa Orniano e prosegue per Colognola ai Colli costeggiando nell'ultimo tratto l'acquedotto. Da Colognola ai Colli il limite prosegue in direzione nord per la strada che costeggia C. Canesella, toc-


ca Ceriani costeggiando anche in questo ultimo tratto l'acquedotto quindi lungo la strada in direzione nord, fino all'altezza di C. Brea quindi prende la strada verso ovest in direzione di tale località per circa 350 metri e poi la strada verso nord per Campidello fino a superare di poco la quota 134 (Cisterna), piega quindi verso ovest per la strada che conduce a S. Giustina, supera il centro abitato e giunto al torrente Illasi, supera il guado per proseguire poi in direzione ovest per la strada che tocca le località Casotti, Contrasti, e 150 metri circa prima di giungere a C. Nuova, piega verso nord per la strada che va a incrociare il confine comunale di Illasi all'altezza di C. Squarzero. Prosegue quindi per via Fienile in direzione nord per Lione e giunto all'altezza di Fienile piega verso ovest per quella che superato Fienile conduce a Turano all'incrocio con il Progno di Mezzane, prosegue verso sud per la strada che costeggia Turano, Val di Mezzo, attraversa Boschetto, S. Pietro e raggiunge quota 56. Da quota 56 (Località Monticelli) segue verso ovest la strada che passa a nord di S. Giacomo e raggiunge quota 47 il confine del Comune di S. Martino Buon Albergo segue questi verso nord e poco prima di giungere alla Tavolera piega verso ovest per via Palù che seguendo una linea spezzata a sud di Fenilone raggiunge a quota 52 la strada che da Marcellise raggiunge S. Martino Buon Albergo e la percorre sino all'abitato di quest'ultimo. La delimitazione segue quindi il corso del fiume Fibbio e lo risale sino alla località Spinetta. Da detta località segue la strada per Montorio, attraversa il centro abitato e prosegue lungo la strada che passa per Olmo e Morin sino al ponte Florio: da qui segue la strada per Corte Paroncini e Villa Cometti indi devia per la carrareccia che attraversando la strada per S. Felice tocca Cà dell'Olmo e raggiunge la strada della Valpantena che la risale fino a villa Beatrice; segue poi la carrareccia per Corte Policanta per deviare poi per il sentiero che porta a Castel S. Felice. Da Castel S. Felice la delimitazione segue la strada delle Torricelle toccando località Villa Ferrari, Torre n. 1, Torre n. 2 e S. Mattia; da qui si inoltra lungo il sentiero per Villa Bottica e discende a Valle sino alla strada per Avesa in località S. Martino; prosegue su detta strada fino alla località Osteria, imbocca quindi la strada che, passando in vicinanza del Cimitero di Avesa, giunge nei pressi della località Villa e prosegue fino al centro di Quinzano; da Quinzano segue la strada che porta alla statale 12 fino all'incrocio con la stessa; si inserisce poi sulla statale 12 fino alla stazione ferroviaria di Parona dove l'abbandona per seguire la ferrovia del Brennero sino alla stazione di Domegliara; qui si reinserisce sulla statale n. 12 sino alla località Paganella; da detta località segue la carrareccia che porta alle fornaci Tosadori a sud di Volargne, per risalire la riva sinistra dell'Adige sino in prossimità della Chiusa di Ceraino congiungendosi al punto iniziale di partenza.

2) La zona di produzione delle uve per la produzione dei vini della denominazione di origine controllata e garantita «Amarone della Valpolicella» designabili con la specificazione geografica Valpantena è così delimitata: dal confine nord Occidentale che parte da S. Benedetto segue il già descritto confine della zona del Valpolicella fino a quota 655; da qui si diparte verso sud seguendo la rotabile che passa per quota 626 e prosegue verso sud per Erbino, risale sulla strada verso la località Croce di Romagnano. Indi prosegue per Casette, passa sotto il Monte Gazzo nei pressi della quota 458, poi nei pressi di Corte Gualiva, prosegue ad ovest di Monte Cucco sulla strada che porta a Villa Marchiori. Da qui si inoltra lungo la carrareccia che supera contrada Maroni e che si immette in via Prove, seguendola in direzione Sud fino a C. Squizza per raggiungere C. Gazzo da dove ripiega verso ovest per toccare la località Campagnola: risale poi verso Novaglie e Nesente; quindi, ridiscende verso sud ed ovest per toccare C. Maioli, C. Misturin e Poiano per risalire lungo la carrareccia verso C. Zorzi. Tocca quindi il confine di zona e risale la carreggiabile per Torre n. 3, Torre n. 4, Villa Fiandin, Villa Tedeschi, Villa Barbesi; sale lungo via San Vincenzo e prosegue per via Gaspari che lascia per via Carbonare.

Da qui prosegue lungo il sentiero posto sotto quota 469 fino alla località Le Case Vecchie da dove si porta sul confine di zona nei pressi della località Casette, sotto il Monte Dorzera e lo segue fino a raggiungere la località di partenza S. Benedetto.

3) La zona di produzione delle uve per la produzione dei vini della denominazione di origine controllata e garantita «Amarone della Valpolicella» designabili con la menzione Classico comprende i Comuni di Negrar, Marano, Fumane, Sant'Ambrogio, S. Pietro in Cariano ed è così delimitata:

la parte nord del perimetro si stacca dal confine occidentale del Comune di Sant'Ambrogio in faccia a monte Rocca sullo strapiombo dell'ansa dell'Adige, presso Ceraino. Da qui giunge passando attraverso il bosco a quota 410 mt fino ad immettersi sulla carrareccia che arriva alla frazione di Monte. Da qui devia a N-E seguendo via M. Kolbe, segue il confine S-E del foglio 4° Comune di Sant'Ambrogio di Valpo-



licella. Il confine percorre quindi via Case Sparse Campopian e passa a nord di Monte Pugna (quota 740) entrando in Comune di Fumane. Raggiunta subito Cà Torre e Stravalle, appartenenti alla frazione di Cavalò, sale Monte Castello (quota 676), e raggiunto il Vaio Pangoni, discende con questo fino a Cà Pangoni (quota 230). Risale poi per il breve tratto il progno di Fumane fino a incontrare il confine comunale di Marano e lo segue fino presso il Molino Gardane. Sale allora leggermente per Cà Camporal e Monte Per (quota 630) per discendere poi con la strada che porta a San Rocco fino all'ingresso della frazione omonima. Tocca poi la località Tonei e risale fino ad incontrare e poi seguire la carrareccia che porta a S. Cristina. Quando questa strada sbocca nella rotabile comunale che porta a Prun, incontra il confine comunale di Negrar, abbandona subito il limite comunale e, lungo la strada ora nominata, il confine del territorio raggiunge i caseggiati di Pertega. Da qui ha inizio il lato orientale del territorio delimitato. Il confine percorre via A. Aleardi, svolta e risale in via Albarin per poi scendere in via Mendole, via Proale e raggiungere la strada Mazzano-Fane. Con questa strada discende fino a Proale (quota 499) e poi, sinuoso, al largo di Mazzano, segue il limite SUD del foglio XIII<sup>o</sup> del Comune di Negrar sez. C e lo segue fino a via Prael, dove tocca Casa Prael (casa di quota 580). Prosegue in via Palazzina di Villa, tocca la Palazzina (quota 534), casa La Conca e percorre via Colombare di Villa.

Sempre discendendo, attraversa il Progno Castello, passa ad ovest di Case Antolini tocca Casa sotto Sengia, rasenta Case la Fratta e Sire-sol, raggiunge Bertolini, Prosperi, Campi di Sopra (q. 410) e case Campi, fino ad incontrare il confine comunale tra Negrar e Verona presso la Tenda (q. 426). Segue allora questo confine fin sotto Montericco, tra la quota 250 e quota 251. Da questo punto ha inizio il confine sud del territorio del vino «Valpolicella Classico». La linea di demarcazione prosegue verso ovest continuando a seguire il confine di Negrar fino presso a casa Acquilini; tocca poi C. Fedrigoni, la Chiesa di Arbizzano, Cambroga, casa Albertini, ed il Molino raggiungendo in questa località la curva di livello di q. 100 che delimita gran parte del confine sud del territorio. Questa quota segna il limite netto il terrazzo fluvio - glaciale ed eocenico e la pianura per buona parte irrigua, che degrada verso l'Adige. Seguendo detta curva attraversa il Ghetto e raggiunta la ex ferrovia Verona - Garda, la discende per breve tratto fino alla località Stella; di cui la linea di demarcazione, proseguendo verso ovest, si immette sulla strada che, attraversando prima la comunale Parona - Pedemonte e poi Quar, raggiunge la linea di q. 100 passando per Cà Brusà. Sempre per la linea q. 100 prosegue per Cedrara S. Martino Sotto Corrubio, raggiunge ed attraversa dopo circa un chilometro il progno di Fumane e raggiunge subito il confine comunale tra S. Pietro in Cariano e Pescantina e Sotto Ceo. Continua allora con questo confine fino a Progetta Lena (sopra Cà Cerè) ed in seguito con confine tra Pescantina e S. Ambrogio, toccando Cà Sotto Ceo, fino a raggiungere la carrareccia che per Vignega di sopra porta sulla strada di Ospedaletto. Lasciato il confine comunale prosegue fino alla strada di S. Ambrogio-Ospedaletto. Da questo punto il nostro limite abbandona q. 100, poiché il terrazzo bruscamente si eleva, ma continua sempre a correre sull'orlo superiore in esso: circuisce Montindon seguendo la linea di quota 125, attraversa la ferrovia sotto S. Ambrogio, sfiora Cà de Picetto, aggira la valle con l'elevato dosso cretaceo soprastante le due stazioni di Domegliara e raggiunge seguendo la linea di quota 150 il confine comunale tra S. Ambrogio e Dolcè, a casa Sotto Sengia. In seguito, continua di conserva con questo confine fino presso casa Fontana costituendo il lato occidentale del territorio dell'«Amarone della Valpolicella», e chiudendone il perimetro.

#### Art. 4.

1) Le condizioni ambientali e di coltura dei vigneti destinati alla produzione dei vini della denominazione di origine controllata e garantita «Amarone della Valpolicella» devono essere quelle tradizionali della zona e, comunque, atte a conferire alle uve ed al vino derivato le specifiche caratteristiche.

2) Pertanto, sono da escludere, in ogni caso, ai fini della produzione dei vini di cui all'art. 1, i vigneti impiantati in fondovalle su terreni torbosi e/o eccessivamente umidi.

Le uve destinate a divenire «Amarone della Valpolicella» devono provenire da vigneti che abbiano raggiunto almeno il 4<sup>o</sup> ciclo vegetativo.

3) I sestri di impianto, le forme di allevamento e di potatura devono essere quelli generalmente usati e comunque atti a non modificare le caratteristiche delle uve e dei vini.

4) Le viti devono essere allevate esclusivamente a spalliera, o a pergola veronese inclinata mono o bilaterale.

5) Per le superfici vitate già iscritte allo schedario viticolo della denominazione di origine controllata e garantita «Amarone della Valpolicella» prima dell'approvazione del disciplinare allegato al decreto ministeriale 24 marzo 2010 e allevati a pergola veronese o a pergola veronese mono o bilaterale è tuttavia consentito di utilizzare la presente denominazione alle condizioni indicate al comma successivo.

6) È fatto obbligo, per le pergole veronesi, la tradizionale potatura, a secco ed in verde, che assicuri l'apertura della vegetazione nell'interfila e una carica massima di gemme ettaro, definita dalla Regione Veneto in relazione alle caratteristiche di ciascuna zona viticola omogenea.

7) Il numero minimo di ceppi per ettaro, ad esclusione dei vigneti già iscritti allo schedario viticolo della denominazione di origine controllata e garantita «Amarone della Valpolicella» prima dell'approvazione del disciplinare allegato al decreto ministeriale 24 marzo 2010, non deve essere inferiore a 3.300, riducibili nel caso di terrazzamenti stretti in zona collinare, previa autorizzazione della Regione Veneto.

8) È vietata ogni pratica di forzatura. È consentita l'irrigazione di soccorso.

9) La Regione Veneto su proposta del Consorzio di tutela della denominazione, sentite le organizzazioni di categoria interessate, con proprio provvedimento può stabilire limiti, temporanei, dell'iscrizione dei vigneti allo schedario viticolo ai fini dell'idoneità alla rivendicazione delle uve da destinare alla DOCG «Amarone della Valpolicella» La Regione è tenuta a dare comunicazione delle disposizioni adottate al Ministero per le politiche agricole, alimentari e forestali.

10) La resa massima di uva ammessa per la produzione dei vini a denominazione di origine controllata e garantita «Amarone della Valpolicella» non deve essere superiore a 12 tonnellate ad ettaro di vigneto in coltura specializzata e le uve debbono garantire un titolo alcolometrico volumico naturale minimo di 11% vol.

11) Nelle annate favorevoli, i quantitativi di uva ottenuti da destinare alla produzione dei vini a denominazione di origine controllata e garantita «Amarone della Valpolicella», devono essere riportati nei limiti di cui sopra purché la produzione globale non superi del 20% i limiti medesimi, fermo restando i limiti resa uva/vino per i quantitativi di cui trattasi.

12) Fermo restando il limite sopraindicato la resa per ettaro di vigneto in coltura promiscua deve essere calcolata rispetto a quella specializzata in rapporto alla effettiva superficie coperta dalla vite.

13) Per la produzione del vino «Amarone della Valpolicella» si dovrà attuare la cernita delle uve in vigneto, secondo gli usi tradizionali mettendo a riposo un quantitativo di uve non superiore al 65% della produzione massima ad ettaro prevista al precedente comma 10.


I rimanenti quantitativi fino al raggiungimento del limite massimo previsto dal comma 10 del presente articolo, potranno essere presi in carico per la produzione di vino con la denominazione di origine controllata «Valpolicella» e «Valpolicella Ripasso».

Gli ulteriori quantitativi fino al raggiungimento del limite massimo previsto dal comma 11 del presente articolo saranno presi in carico per la produzione di vino con indicazione geografica tipica.

14) La Regione Veneto, in annate climaticamente sfavorevoli, con proprio provvedimento, da emanarsi nel periodo immediatamente precedente la vendemmia, stabilisce una resa inferiore di uva per ettaro rispetto a quella fissata ai commi 10 e 13, sino al limite reale dell'annata ed in riferimento all'area interessata dall'evento climatico. Con lo stesso provvedimento la Regione stabilisce gli eventuali superi di resa e la loro destinazione.

15) La Regione Veneto, su proposta del Consorzio di tutela e sentite le organizzazioni di categoria interessate, per conseguire l'equilibrio di mercato, può con proprio provvedimento, da emanarsi nel periodo immediatamente precedente la vendemmia, nell'ambito della resa massima di uva per ettaro fissata ai commi 10 e 13, stabilire rese inferiori rivendicabili con la denominazione di origine, anche in riferimento alle singole zone di produzione di cui all'art. 3, comma 1, 2 e 3, dandone immediata comunicazione al Ministero delle politiche agricole alimentari e forestali.

Con lo stesso provvedimento la Regione Veneto stabilisce la destinazione dei rimanenti quantitativi, fino al raggiungimento del limite massimo previsto dal comma 11 del presente articolo.



## Art. 5.

1) Le operazioni di appassimento delle uve destinate alla produzione del vino «Amarone della Valpolicella», di vinificazione delle uve e di invecchiamento dei vini devono aver luogo nell'ambito della zona di produzione delle uve di cui all'art. 3, comma 1.

Tenuto conto delle situazioni tradizionali di produzione, è consentito che le sole operazioni di vinificazione e di invecchiamento siano effettuate in stabilimenti situati all'interno dell'intero territorio dei comuni della predetta zona di produzione delle uve, anche se compresi soltanto in parte nella citata zona di produzione, limitatamente ai prodotti provenienti dalle uve raccolte nei vigneti iscritti allo schedario viticolo di pertinenza di ciascuna ditta singola o associata titolare dello stabilimento.

Inoltre, sono fatte salve le autorizzazioni individuali ministeriali per effettuare le operazioni di invecchiamento in stabilimenti situati al di fuori della zona delimitata al precedente capoverso e comunque nell'ambito territoriale della Provincia di Verona, rilasciate ai sensi del disciplinare approvato con il decreto ministeriale 24 marzo 2010.

2) Per i vini «Amarone della Valpolicella» Classico e «Amarone della Valpolicella» Valpantena le operazioni di appassimento delle uve e di vinificazione dei relativi vini devono aver luogo nell'ambito delle rispettive zone di produzione delle uve di cui all'art. 3, commi 2 e 3.

Tenuto conto delle situazioni tradizionali di produzione, le predette operazioni possono essere effettuate in stabilimenti situati all'interno della zona di appassimento delle uve, di vinificazione e di invecchiamento del vino «Amarone della Valpolicella» di cui al comma 1, primo capoverso, limitatamente al prodotto proveniente dalle uve raccolte nei vigneti iscritti allo schedario viticolo di pertinenza di ciascuna ditta singola o associata titolare dello stabilimento. Tali aziende possono altresì acquistare e vinificare presso i loro stabilimenti un'ulteriore quantità, fino ad un massimo di 1/3, di uve della loro produzione effettiva, provenienti da vigneti iscritti alla DOCG Amarone della Valpolicella Classico e/o alla DOCG Amarone della Valpolicella Valpantena.

Le operazioni di invecchiamento dei vini di cui al presente comma possono essere effettuate all'interno della zona di cui all'art. 3, comma 1.

Inoltre, sono fatte salve le autorizzazioni individuali ministeriali per effettuare le operazioni di invecchiamento in stabilimenti situati nell'ambito territoriale della Provincia di Verona, rilasciate ai sensi del disciplinare approvato con il decreto ministeriale 24 marzo 2010.

3) Conformemente alla pertinente normativa dell'Unione europea, l'imbottigliamento deve aver luogo nell'ambito delle zone di appassimento delle uve, di vinificazione e di invecchiamento previste per le rispettive tipologie di vino ai commi 1 e 2, al fine di salvaguardare la qualità e la reputazione della denominazione e garantire l'origine del prodotto e l'efficacia dei controlli. Inoltre, a salvaguardia dei diritti pre-costituiti dei soggetti che tradizionalmente hanno effettuato l'imbottigliamento al di fuori della predetta area di imbottigliamento delimitata, sono previste autorizzazioni individuali in conformità alla normativa dell'unione europea e nazionale.

4) La resa massima delle uve in vino finito non deve essere superiore al 40%.

5) La Regione Veneto, su richiesta motivata del Consorzio di tutela e sentite le organizzazioni di categoria interessate, con proprio provvedimento da emanarsi ogni anno nel periodo immediatamente precedente la vendemmia, può stabilire di ridurre la resa massima delle uve in vino finito «Amarone della Valpolicella» rispetto a quella fissata dandone immediatamente comunicazione al Ministero delle politiche agricole alimentari e forestali.

Qualora la resa superi tale limite ma non superi il 40%, l'eccedenza non ha diritto alla denominazione d'origine controllata e garantita.

6) Le uve dopo l'appassimento devono assicurare un titolo alcolometrico volumico naturale minimo di 14% vol.

7) L'appassimento delle uve deve avvenire in ambienti idonei e può essere condotto con l'ausilio di impianti di condizionamento ambientale purché operanti a temperature analoghe a quelle riscontrabili nel corso dei processi tradizionali di appassimento escludendo qualsiasi sistema di deumidificazione operante con l'ausilio del calore.

8) Le uve messe ad appassire per ottenere i vini «Amarone della Valpolicella» non possono essere vinificate prima del 1° dicembre. Tuttavia, qualora si verificassero condizioni climatiche che lo rendano

necessario la Regione Veneto su richiesta documentata del Consorzio di tutela può autorizzare l'inizio delle predette operazioni in data antecedente al 1° dicembre.

9) Nella vinificazione sono ammesse soltanto le pratiche enologiche locali, leali e costanti atte a conferire al vino le sue peculiari caratteristiche.

10) I vini «Amarone della Valpolicella» prima della immissione al consumo devono essere sottoposti ad un periodo di invecchiamento di almeno due anni con decorrenza dal 1° gennaio successivo all'annata di produzione delle uve.

I vini «Amarone della Valpolicella» designato con la specificazione «riserva» devono essere sottoposti ad un periodo minimo di invecchiamento di almeno quattro anni a partire dal 1° novembre dell'anno della vendemmia.

## Art. 6.

1) Il vino a denominazione di origine controllata e garantita «Amarone della Valpolicella», anche con i riferimenti «classico» e «Valpantena» e con la specificazione «riserva», all'atto dell'immissione al consumo, deve rispondere alle seguenti caratteristiche:

colore: rosso carico tendente eventualmente al granato con l'invecchiamento;

odore: caratteristico, accentuato;

sapore: pieno, vellutato, caldo;

titolo alcolometrico volumico effettivo minimo: 14% vol.;

zuccheri residui massimi totali: 9 g/l in presenza di un titolo alcolometrico effettivo di 14% vol.; sono consentiti ulteriori 0,1 g/l di zuccheri residui per ogni 0,10 % vol. di titolo alcolometrico effettivo oltre i 14 % vol. e fino ai 16 % vol., e 0,15 g/l di zuccheri residui per ogni 0,10 % vol. di titolo alcolometrico effettivo oltre 16% vol.;

acidità totale minima: 5,0 g/l;

estratto non riduttore minimo: 28,0 g/l e 32,0 g/l nella versione «riserva».

## Art. 7.

1) Alla denominazione di origine controllata e garantita dei vini «Amarone della Valpolicella» è vietata l'aggiunta di qualsiasi specificazione diversa da quelle previste dal presente disciplinare di produzione ivi compresi gli aggettivi, «extra», «fine», «scelto» e similari.

2) È tuttavia consentito l'uso di indicazioni che facciano riferimento a nomi, ragioni sociali, marchi privati o di consorzi, purché non abbiano significato laudativo e non siano tali da trarre in inganno l'acquirente.


3) Nella designazione dei vini «Amarone della Valpolicella» può essere utilizzata la menzione «vigna» a condizione che sia seguita dal corrispondente toponimo, che la relativa superficie sia distintamente specificata nello Schedario viticolo veneto e che l'appassimento, la vinificazione e l'invecchiamento del vino avvengano in recipienti separati e che tale menzione, seguita dal toponimo, venga riportata nella denuncia dell'uva, nella dichiarazione della produzione, nei registri e nei documenti di accompagnamento.

4) Per i vini «Amarone della Valpolicella», con le diverse tipologie, è obbligatorio riportare in etichetta e nella documentazione prevista dalla specifica normativa, l'indicazione dell'annata di produzione delle uve.

## Art. 8.

1) Tutti i vini designati con la denominazione di origine controllata e garantita «Amarone della Valpolicella» devono essere immessi al consumo in tradizionali bottiglie di vetro aventi capacità non superiore a 15 litri, con abbinamento consono al loro carattere di pregio.

2) Per la chiusura di dette bottiglie è obbligatorio l'uso del tappo raso bocca. Tuttavia, per le bottiglie fino a litri 0,250 è consentito anche l'uso del tappo a vite a vestizione lunga.



## Art. 9.

*Legame con l'ambiente geografico*

## a) Specificità della zona geografica

*Fattori naturali*

La zona di produzione della denominazione copre l'intera fascia pedemontana della Provincia di Verona estendendosi dal lago di Garda fino quasi al confine con la Provincia di Vicenza. Anche se la zona è costituita da una serie di vallate e di colline che entrano nella pianura disegnando la «forma di una mano», possono individuarsi alcune caratteristiche comuni e proprie della Valpolicella dove il clima ed il suolo hanno un ruolo fondamentale. Grazie alla protezione della catena montuosa dei Lessini a Nord, alla vicinanza del lago di Garda e all'esposizione a sud dei terreni collinari e di fondovalle, il clima in cui cresce la vigna di «Amarone della Valpolicella» è complessivamente mite e non troppo piovoso avvicinandosi soprattutto nella bassa collina e nel fondovalle a quello «Mediterraneo».

La piovosità non eccede se non durante l'inverno e la media annua oscilla fra gli 850 ed i 1000 mm. I suoli della Valpolicella sono costituiti sia dalla disgregazione di formazioni calcareo-dolomitiche che da basalti, che da depositi morenici e fluviali di origine vulcanica e per questo presentano aspetti di variabilità, determinando un diverso apporto idrico alla vite nei vari stadi di sviluppo e crescita dell'apparato fogliare e poi durante la fase di maturazione dell'uva.

I terreni a vigneto «Valpolicella» hanno esposizioni diversificate a seconda dell'altitudine a cui crescono che può arrivare sino ai 500 s.l.m., ed in base ai versanti collinari che occupano. In genere, per godere di una corretta esposizione solare, i vigneti si trovano sulle porzioni meno pendenti delle dorsali o sulle porzioni subpianeggianti delle colline più alte, sia ad ovest che ad est della zona di produzione, mentre, nella bassa e media collina e nel fondovalle, sono prevalentemente rivolti verso sud.

*Fattori umani e storici*

«Amarone della Valpolicella» vanta una storia antica che inizia nel quarto secolo dopo Cristo. Cassiodoro, ministro di Teodorico, re dei Visigoti, in una lettera a dei proprietari terrieri della Valpolicella chiedeva di avere per la mensa regale il vino ottenuto con una speciale tecnica d'appassimento delle uve, chiamato Acinatico e definito «mosto invernale, freddo sangue delle uve», primo antenato del vino «Amarone della Valpolicella». Tracce della predilezione per questo vino e per le uve che lo producono si ritrova anche nell'Editto di Rotari che stabiliva pene molto severe per chi arrecava danno alle viti e multe salate per chi rubava i grappoli. Per gli anni successivi al 1000 d.c. non solo vi è traccia di alcuni atti d'acquisto e vendita di vigneti nella zona di produzione di «Amarone della Valpolicella», ma il vino era considerato al pari del denaro per pagare i diritti feudali. Nei secoli successivi prosegue la presenza di «Amarone della Valpolicella» nei documenti ufficiali e negli scritti degli umanisti. Un estimò del 1503 attesta che la zona di produzione di «Amarone della Valpolicella» era una valle ricca e famosa grazie ai suoi vini. Fama che è continuata sino all'epoca illuministica quando Scipione Maffei in un'importante testo ha proposto la dizione «amaro» per indicare il vino «d'una grazia particolare prodotto in Valpolicella». Molti altri scrittori e studiosi si sono interessati a questo vino nei secoli successivi per arrivare alle prime analisi organolettiche su questo vino riportate nel bollettino della stazione agraria sperimentale di Verona della fine del 1800.

I primi esemplari di bottiglie di «Amarone» senza etichetta arrivarono solo nei primi anni del Novecento per un uso familiare o destinati agli amici. Mentre la prima commercializzazione di una bottiglia di «Amarone della Valpolicella» è del 1953. Un decennio dopo, grazie alla delimitazione della zona di produzione ed al progresso delle tecniche di produzione e vinificazione del vino «Amarone della Valpolicella» nel 1968 si è giunti all'approvazione ufficiale del primo disciplinare di produzione e al riconoscimento della DOC. Allo scopo di tutelare l'identità delle diverse tipologie inserite nella denominazione «Valpolicella», «Valpolicella Ripasso», «Recioto della Valpolicella» e «Amarone della Valpolicella», il 24 marzo 2010 sono stati adottati appositi decreti ministeriali con i quali le quattro tipologie sono state rese autonome. Il successo di «Amarone della Valpolicella» ha attraversato indenne i secoli, arrivando fino ad oggi come testimone dall'attenzione che continuano a tributargli giornalisti ed esperti di vino, che ne riconoscono la peculiarità inserendolo nelle più importanti guide enologiche come Buoni Vini d'Italia Touring Club, Vini d'Italia Gambero Rosso, Veronelli, Luca Maroni, Espresso, Enogea, *Wine Enthusiast*.

La particolarità e la complessità di questo vino è dovuta ad un continuo miglioramento della tecnica agronomica e di quella vitivinicola operata dai produttori nel corso degli anni. Selezionando i sistemi di allevamento delle viti atte a produrre «Amarone della Valpolicella», si è gradualmente passati dalla pergola veronese doppia, detta anche «tendone», alla pergola semplice e alla «pergoletta veronese» che assicurano un incremento qualitativo delle uve grazie al rinnovo frequente del tralcio e alla limitazione della produzione sul singolo ceppo. Oggi i vigneti sono per la maggior parte allevati a «pergoletta semplice» e «pergoletta», e sono condotti con opportune operazioni estive di potatura verde, in modo tale da assicurare la discesa dei grappoli dall'apparato fogliare fin dalle prime fasi del loro sviluppo, consentendo così il controllo costante della salute e del grado di maturazione delle uve. Queste ultime sono raccolte tra la terza decade di settembre e la prima settimana d'ottobre, ponendo ogni attenzione a che siano perfettamente sane e giunte a piena maturità, di modo che arrivino integre al termine della fase dell'appassimento.

Le uve sono attentamente selezionate in vigna e dopo la raccolta vengono poste in un unico strato, in cassette di legno, di plastica o su graticci di canne di bambù per fare meglio circolare l'aria ed impedire che le uve si schiaccino. Successivamente vengono collocate in ampi fruttai ricavati sopra le cantine che devono essere perfettamente aerati e in grado di assicurare un'ideale conservazione dei grappoli.

Le uve devono rimanere nei fruttai cento o centoventi giorni sino a che non perdono almeno la metà del loro peso. In questi mesi i grappoli devono essere controllati ogni giorno e girati per eliminare tempestivamente eventuali acini non perfetti. In questa fase nelle uve avvengono una serie di complesse trasformazioni, dalla diminuzione dell'acidità alla modifica del rapporto tra glucosio e fruttosio, che favoriscono la concentrazione dei polifenoli e l'aumento considerevole della glicerina e d'altre sostanze come il resveratrolo che rendono «Amarone della Valpolicella», ottenuto dall'appassimento, un vino completamente diverso da qualsiasi altro. Ultimato l'appassimento, dopo un ulteriore, attento controllo, le uve sono sottoposte a pigiatura. Alla vinificazione segue un periodo di due anni minimo di affinamento di «Amarone della Valpolicella» in contenitori di legno. Subito dopo la permanenza in botte, segue l'imbottigliamento ed un ulteriore periodo d'affinamento in vetro, nelle cantine di produzione, prima della commercializzazione.

## b) Specificità del prodotto

Ottenuto dall'appassimento delle uve conservate in fruttai per cento/centoventi giorni, dove porta a termine la fermentazione degli zuccheri. È uno dei vini più longevi fra i grandi vini italiani.

Ha colore rosso molto intenso con note granate, e profumo che ricorda le frutta passite, il tabacco e le spezie, grazie alle muffe nobili create nel corso dell'appassimento. Il sapore è fortemente fruttato, di spiccata fragranza, asciutto ma di molta morbidezza, con corpo pieno, caldo-corroborante e vigoroso; ha personalità forte e può superare i vent'anni di conservazione.

Per queste sue caratteristiche può accompagnare secondi piatti di carne, selvaggina, formaggi stagionati, ma anche essere degustato da solo come vino da meditazione.


## c) Legame causa effetto fra ambiente e prodotto

Il clima mite e non eccessivamente piovoso, più caldo durante la stagione estivo autunnale, determina una maturazione abbastanza regolare dell'uvaggio, con buone gradazioni zuccherine e componenti fenoliche. Questo regala al vino «Amarone della Valpolicella» di fondovalle un'alcolicità contenuta, a favore di un equilibrato quadro olfattivo caratterizzato da note floreali ed una colorazione delicata.

La bassa e media collina che non supera i 300 slm ed è caratterizzata da suoli sabbioso-ghiaiosi ed argillosi fornisce uve con una buona dotazione zuccherina con un quadro acido nella media ed una elevata dotazione di acido Malico. «Amarone della Valpolicella» ha generalmente un tenore alcolico non eccessivo ed un buon livello degli antociani. Anche i profili sensoriali risultano essere complessi e molto caratterizzati.

Tale tipologia di suoli e buone esposizioni dei vigneti in declivio permettono di ottenere un «Amarone della Valpolicella» molto equilibrato sia per la maturità tecnologica che per quella fenolica. Il quadro polifenolico evidenzia un profilo sensoriale ampio ed armonico soprattutto per la componente autoctona «Rondinella».

I suoli calcarei delle aree facenti parte delle porzioni meridionali ed apicali delle dorsali offrono ottimi decorsi maturativi delle uve per «Amarone della Valpolicella» che fanno registrare un buon accumulo



lo zuccherino, una buona degradazione acidica ed accumuli elevati di antociani e polifenoli con una buona maturità cellulare. La gradazione alcolica del vino «Amarone della Valpolicella» risulta nella media, con un elevato valori di estratto secco, di antociani totali e di polifenoli totali. Sotto il profilo gustativo «Amarone della Valpolicella» ha interessanti note fruttate e floreali.

I calcari marnosi (Biancone e Scaglia) delle pendici più alte della zona di produzione del vino «Amarone della Valpolicella», danno ottimi accumuli zuccherini sia come valori prevendemmiali che alla raccolta. Questa elevata vocazionalità alla produzione di «Amarone della Valpolicella» è confermata dagli andamenti dell'acidità e della maturità fenolica. Infatti, sia le uve che il vino «Amarone della Valpolicella» sono molto colorati e con elevati valori di polifenoli totali. Buono il grado dei tannini estraibili dai vinaccioli e quello di maturità della buccia. A livello sensoriale si percepiscono note floreali intense e sentori di frutta rossa.

#### Art. 10.

##### Riferimenti alla struttura di controllo

Organismo di controllo: Siquiria S.p.a., via Mattielli, 11 - Soave Verona 37038 (VR) Italy - tel. 045 4857514 - fax: 045 6190646 e.mail: info@siquiria.it

La società Siquiria è l'organismo di controllo autorizzato dal Ministero delle politiche agricole alimentari, forestali e del turismo, ai sensi dell'art. 64 della legge n. 238/2016, che effettua la verifica annuale del rispetto delle disposizioni del presente disciplinare, conformemente all'art. 19, par. 1, 1° capoverso, lettera a) e c), ed all'art. 20 del regolamento UE n. 34/2019, per i prodotti beneficianti della DOP, mediante una metodologia dei controlli (sistematica ed a campione) nell'arco dell'intera filiera produttiva (viticoltura, elaborazione, confezionamento), conformemente al citato art. 19, par. 1, 2° capoverso.

In particolare, tale verifica è espletata nel rispetto di un predeterminato piano dei controlli, approvato dal Ministero, conforme al modello approvato con il decreto ministeriale 2 agosto 2018, pubblicato nella *Gazzetta ufficiale* della Repubblica italiana n. 253 del 30 ottobre 2018.

23A04566

DECRETO 8 agosto 2023.

**Rinnovo della designazione al laboratorio Chelab S.r.l., in Resana, al rilascio dei certificati di analisi nel settore oleicolo.**

IL DIRIGENTE DELLA PQAI IV  
DELLA DIREZIONE GENERALE PER LA PROMOZIONE  
DELLA QUALITÀ AGROALIMENTARE E DELL'IPPICA

Visto il regolamento (CE) n. 765/2008 del Parlamento europeo e del Consiglio del 9 luglio 2008, che fissa le norme in materia di accreditamento e abroga il regolamento (CEE) n. 339/1993;

Visto il regolamento (UE) n. 1151/2012 del Parlamento europeo e del Consiglio del 21 novembre 2012 sui regimi di qualità dei prodotti agricoli e alimentari, e in particolare l'art. 16, comma 1 che stabilisce che i nomi figuranti nel registro di cui all'art. 7, paragrafo 6 del regolamento (CE) n. 510/2006 sono automaticamente iscritti nel registro di cui all'art. 11, e l'art. 58 che abroga il regolamento (CE) n. 510/2006;

Visto il regolamento (UE) n. 625/2017 del Parlamento europeo del 15 marzo 2017, relativo ai controlli ufficiali e alle altre attività ufficiali effettuati per garantire l'applicazione della legislazione sugli alimenti e sui mangimi, delle norme sulla salute e sul benessere degli animali, sul-

la sanità delle piante nonché sui prodotti fitosanitari, che modifica il regolamento (UE) n. 1151/2012;

Visto il decreto legislativo 2 febbraio 2021, n. 27, recante disposizioni per l'adeguamento della normativa nazionale alle disposizioni del regolamento (UE) n. 625/2017;

Visto il decreto legislativo 30 marzo 2001, n. 165, recante norme generali sull'ordinamento del lavoro alle dipendenze delle amministrazioni pubbliche, ed in particolare l'art. 16, lettera d);

Vista la direttiva dipartimentale n. 805 del 12 marzo 2020, registrata all'UCB il 13 marzo 2020 al n. 222, con la quale i titolari degli uffici dirigenziali non generali, al fine di garantire la continuità amministrativa, sono autorizzati per gli atti di gestione di ordinaria amministrazione a far data dal 2 marzo 2020;

Visto il decreto del Presidente del Consiglio dei ministri del 7 agosto 2020, con il quale è stato dato l'incarico al dott. Oreste Gerini di direttore generale della Direzione generale per la promozione della qualità agroalimentare e dell'ippica (DG PQAI), registrato alla Corte dei conti il 10 settembre 2020 con il n. 832;

Vista la direttiva direttoriale n. 118468 del 22 febbraio 2023, registrata all'UCB il 28 febbraio 2023 al n. 120, come modificata dal decreto direttoriale prot. 0209373 del 18 aprile 2023 e, da ultimo, dal decreto direttoriale prot. 292992 del 7 giugno 2023, registrato all'UCB in data 12 giugno 2023 al n. 371, con la quale i titolari degli uffici di livello dirigenziale non generale di questa Direzione generale, in coerenza con i rispettivi decreti di incarico, sono delegati alla firma degli atti e dei provvedimenti relativi ai procedimenti amministrativi di competenza;

Visti i regolamenti (CE) con i quali, sono state registrate le DOP e la IGP per gli oli di oliva vergini ed extravergini italiani;

Visti i regolamenti (CE) del 29 luglio 2022, n. 2022/2014/UE e n. 2022/2015/UE che stabiliscono norme relative ai controlli di conformità delle norme di commercializzazione dell'olio di oliva e ai metodi di analisi delle caratteristiche dell'olio di oliva;

Considerato che gli oli di oliva vergini ed extravergini a DOP o ad IGP, per poter rivendicare la denominazione registrata, devono possedere le caratteristiche chimico-fisiche stabilite per ciascuna denominazione, nei relativi disciplinari di produzione approvati dai competenti organi;

Considerato che tali caratteristiche chimico-fisiche degli oli di oliva vergini ed extravergini a denominazione di origine devono essere accertate da laboratori designati;

Visto il decreto del 15 febbraio 2017, n. 20789, pubblicato nella *Gazzetta Ufficiale* della Repubblica italiana - Serie generale - n. 83 dell'8 aprile 2017, con il quale al laboratorio Chelab S.r.l., sito in via Fratta n. 25 - 31023 Resana (TV), è stata rinnovata la designazione al rilascio dei certificati di analisi nel settore oleicolo;

Vista la domanda di ulteriore rinnovo della designazione presentata dal laboratorio sopra indicato in data 5 luglio 2023, acquisita in data 6 luglio 2023 al progressivo 352711;

